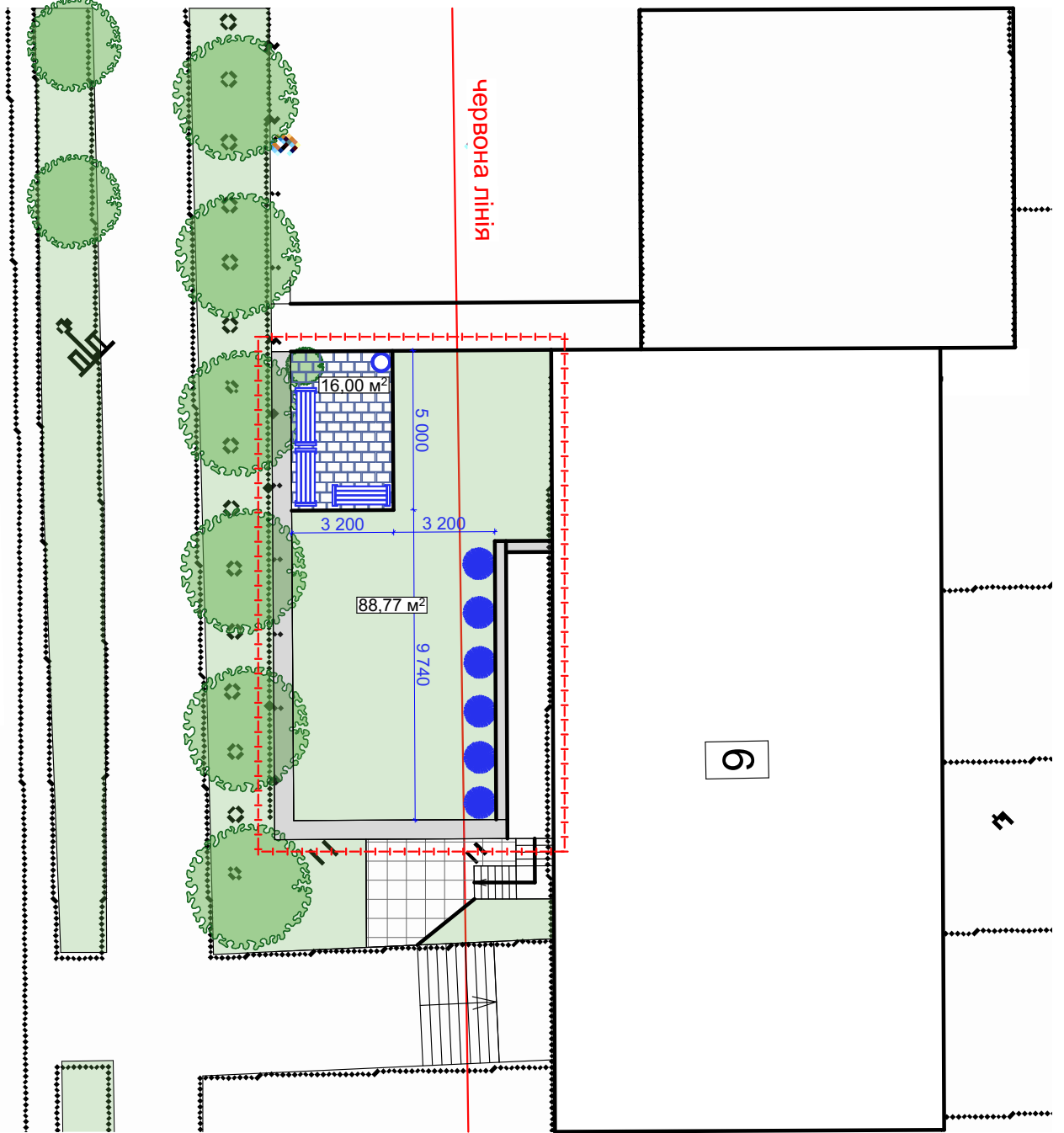








вул. Чорновола



УМОВНІ ПОЗНАЧЕННЯ (об'єкти)

-  тверде покриття (бруківка), існуюче
-  тверде покриття (бруківка), проєктоване - потрібно 16,0 м<sup>2</sup>
-  підпірна стінка, існуюча
-  трав'яне покриття
-  елементи благоустрою, проєктовані
-  озеленення, проєктоване

Загальна площа території благоустрою 104,77 м<sup>2</sup>

Зм.						Кіл.уч.			Аркуш			№дож.			Підп.			Дата		
						Схема благоустрою території по вул. Чорновола, 6 в м. Долина Калуського району Івано - Франківської області									Стадія	Аркуш	Аркушів			
Інженер-проект.						Гамар В.						2024			ЕП	1	1			
Начал. відділу КБ						Дупляк А.						2024			Схема благоустрою території М 1:500 управління благоустрою та інфраструктури ДІМР					
Начальник УБТІ						Юсип В.						2024								