

# Схема розташування території в системі планувальної структури населеного пункту М 1:5000



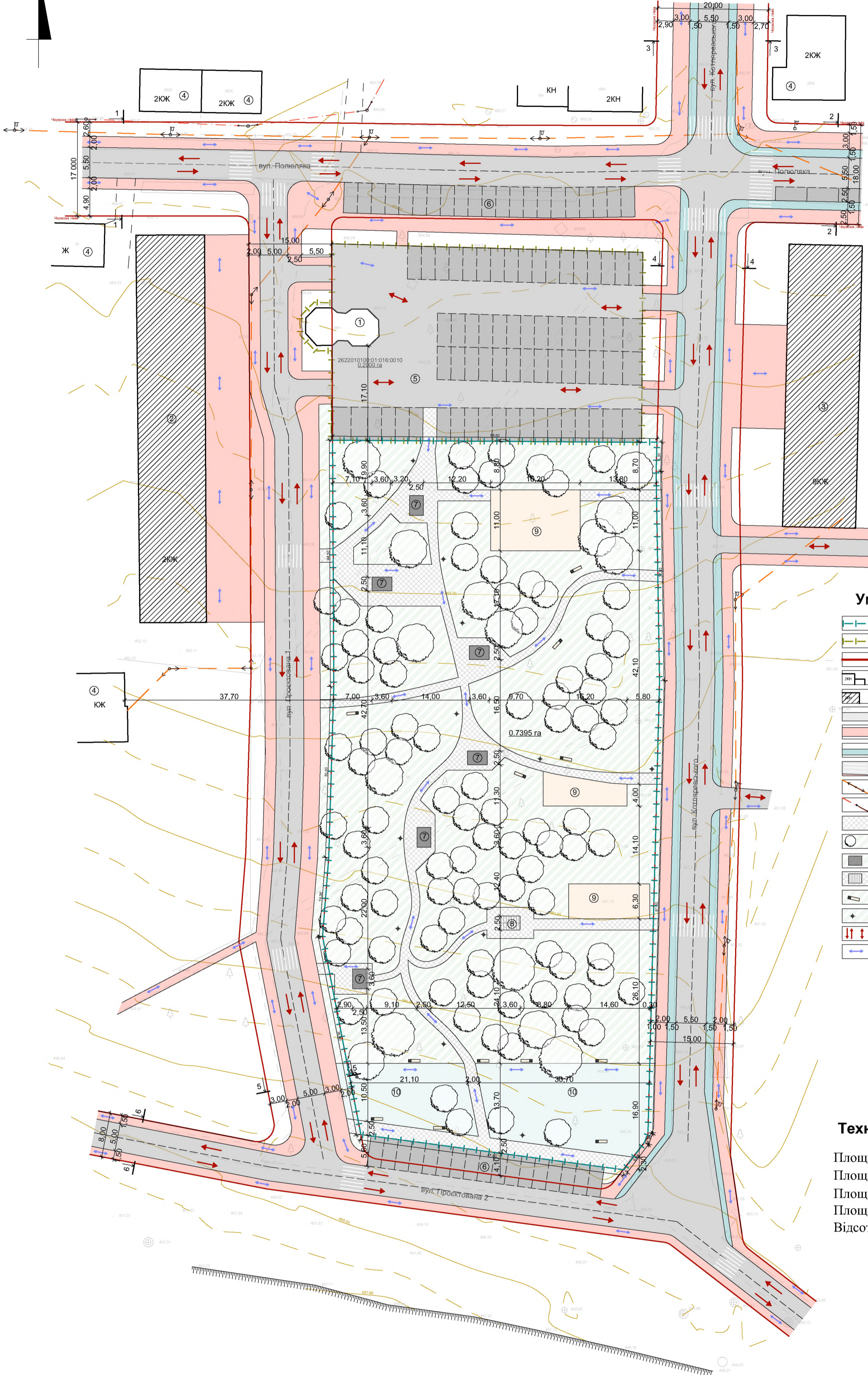
Ділянка, на яку розробляється проект  
детального планування

											2023 р.
Проект детального планування території рекреаційно-відпочинкової зони по вул. Полюляка в м. Долина, Калуського району, Івано-Франківської області.											
Зм.	Кільк.	Арк	№ Док.	Підпис	Дата	Замовник: Долинська міська рада			Стадія	Аркуш	Аркушів
Директор	В. Бербець								РП	1	11
ГАП	А. Гавриленко					Схема розташування території в системі планувальної структури населеного пункту М 1:5000			ПП "ГЕОУКРПРОЕКТ"		



# Проектний план та схема проектних обмежень у використанні земель поєднаний з схемою транспортної мобільності та інфраструктури, планом червоних ліній М 1:500

Пн.



## Експлікація

1. Водонапірна вежа (руїна)
2. Зблоковані житлові будинки проєктовані
3. Багатоквартирний житловий будинок проєктований
4. Існуючі житлові будинки
5. Парковка для автомобілів на 72 місця
6. Парковка для автомобілів
7. Альтанка
8. Мала архітектурна форма
9. Дитячий майданчик
10. Спортивний майданчик

## Умовні позначення

- Межі проєктованої земельної ділянки
- Межі сусідньої земельної ділянки
- Червона лінія
- Існуючі будівлі та споруди
- Будівлі та споруди проєктовані
- Дороги та проїзди
- Пішохідна доріжка
- Велодоріжка
- Пішохідний перехід
- ЛЕП
- ЛЕЗ
- Мощення
- Озеленення
- Альтанка
- Мала архітектурна форма
- Лавочка зі смітником
- Ліхтар
- Рух транспорту
- Рух пішоходів

## Техніко-економічні показники

Площа земельної ділянки - 0,7395 га  
 Площа забудови земельної ділянки - 0 м<sup>2</sup>  
 Площа мощення - 10032,9 м<sup>2</sup>  
 Площа озеленення - 5612,1 м<sup>2</sup>  
 Відсоток забудови - 0 %

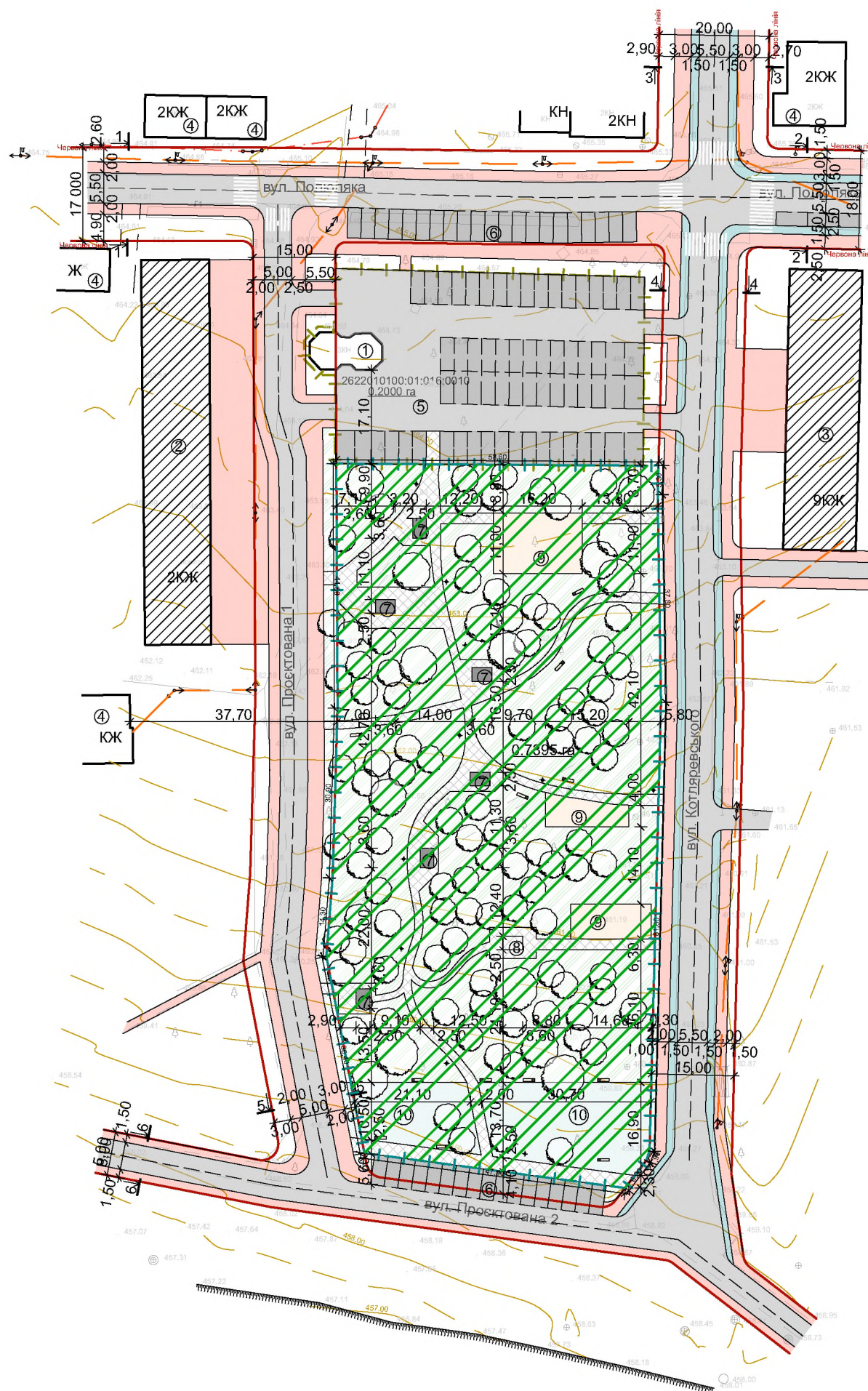
Функціональне призначення території **рекреаційні зони озелених територій загального користування Р-3.**

Цільове призначення земельної ділянки **07.08 - Землі рекреаційного призначення.**

						2023 р				
						Проект детального планування території рекреаційно-відпочинкової зони по вул. Полюляка в м. Долина, Калуського району, Івано-Франківської області.				
Зм.	Кільк.	Арк.	№Док.	Підпис	Дата	Замовник		Стадія	Аркуш	Аркушів
						Долинська міська рада		РП	3	11
ГАП						А. Гавриленко		<b>ПП "ГЕОУКРПРОЕКТ"</b>		
Проектний план та схема проектних обмежень у використанні земель поєднаний з схемою транспортної мобільності та інфраструктури, планом червоних ліній М 1:500										

# План функціонального зонування території М 1:1000

Пн.



## Експлікація

1. Водонапірна вежа (руїна)
2. Зблоковані житлові будинки проєктовані
3. Багатоквартирний житловий будинок проєктований
4. Існуючі житлові будинки
5. Парковка для автомобілів на 72 місця
6. Парковка для автомобілів
7. Альтанка
8. Мала архітектурна форма
9. Дитячий майданчик
10. Спортивний майданчик

## Умовні позначення

	Межі проєктованої земельної ділянки		Велодоріжка		Мала архітектурна форма
	Межі сусідньої земельної ділянки		Пішохідний перехід		Лавочка зі смітником
	Червона лінія		ЛЕП		Ліхтар
	Існуючі будівлі та споруди		ЛЕЗ		Зона Р-3
	Будівлі та споруди проєктовані		Мощення		Озеленення
	Дороги та проїзди		Озеленення		Альтанка
	Пішохідна доріжка		Альтанка		

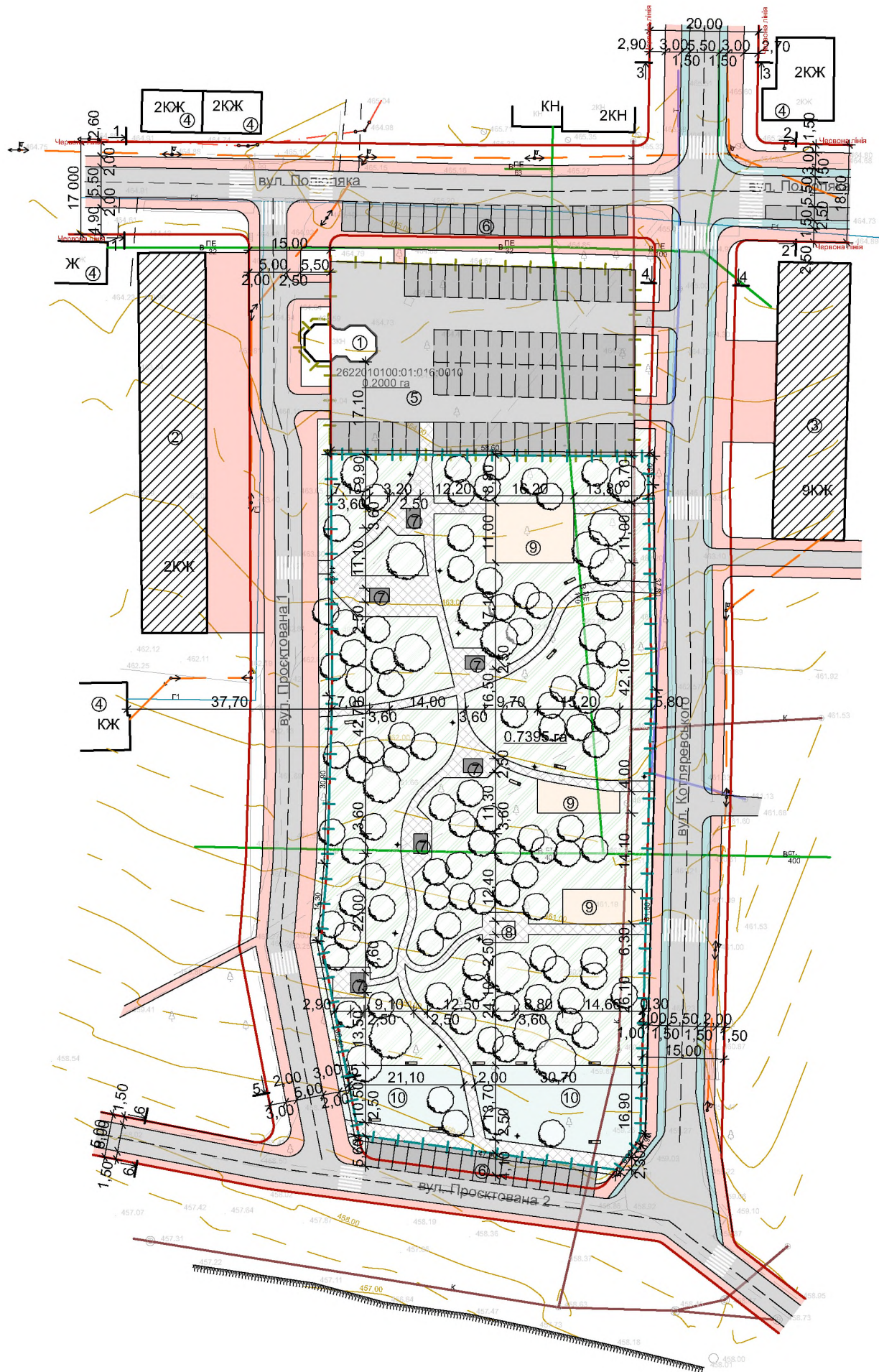
2023 р

Проект детального планування території рекреаційно-відпочинкової зони по вул. Полюляка в м. Долина, Калуського району, Івано-Франківської області.

Зм.	Кільк.	Арк.	№ Док.	Підпис	Дата	Замовник:	Стадія	Аркуш	Аркушів
Директор		В. Бербець				Долинська міська рада	РП	4	11
ГАП		А. Гавриленко							
План функціонального зонування території М 1:1000							ПП "ГЕОУКРПРОЕКТ"		

# Схема інженерного забезпечення території М 1:1000

Пн.



## Експлікація

1. Водонапірна вежа (руїна)
2. Зблоковані житлові будинки проєктовані
3. Багатоквартирний житловий будинок проєктований
4. Існуючі житлові будинки
5. Парковка для автомобілів на 72 місця
6. Парковка для автомобілів
7. Альтанка
8. Мала архітектурна форма
9. Дитячий майданчик
10. Спортивний майданчик

## Умовні позначення

- Межі проєктованої земельної ділянки
- Межі сусідньої земельної ділянки
- Червона лінія
- Існуючі будівлі та споруди
- Будівлі та споруди проєктовані
- Дороги та проїзди
- Пішохідна доріжка
- Велодоріжка

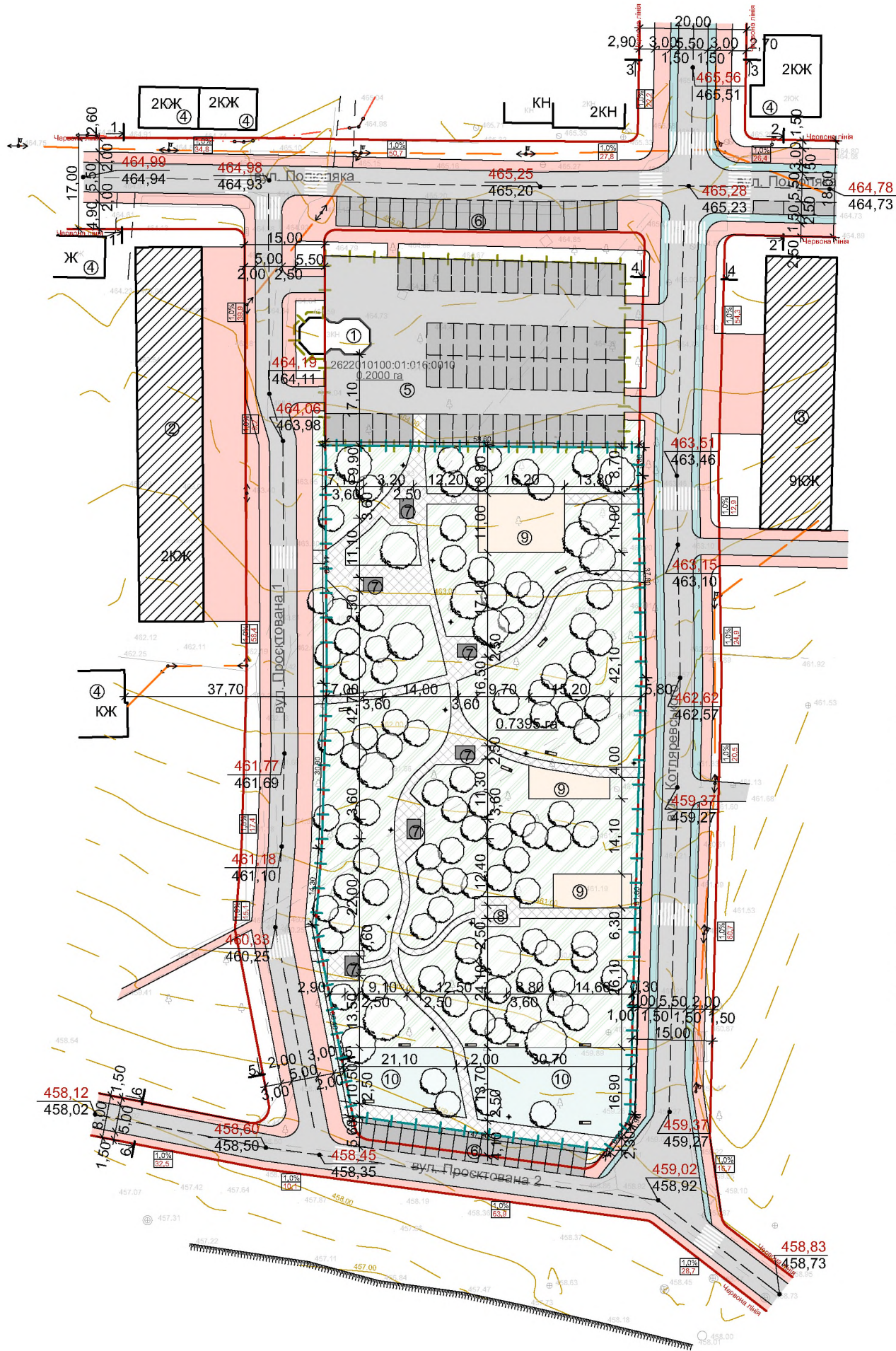
- Пішохідний перехід
- Мощення
- Озеленення
- Альтанка
- Мала архітектурна форма
- Лавочка зі смітником
- Ліхтар

- ЛЕП
- ЛЕЗ
- Водопровід
- Каналізація
- Теплопровід
- Газопровід

					2023 р				
					Проект детального планування території рекреаційно-відпочинкової зони по вул. Поліольяка в м. Долина, Калуського району, Івано-Франківської області.				
Зм.	Кільк.	Арк.	№ Док.	Підпис	Дата	Замовник: Долинська міська рада	Стадія	Аркуш	Аркушів
Директор		В. Бербець					РП	5	11
		ГАП	А. Гавриленко			Схема інженерного забезпечення території М 1:1000		ПП "ГЕОУКРПРОЕКТ"	

# Схема інженерної підготовки, благоустрою території та вертикального планування М 1:1000

Пн.



## Експлікація

1. Водонапірна вежа (руїна)
2. Зблоковані житлові будинки проєктовані
3. Багатоквартирний житловий будинок проєктований
4. Існуючі житлові будинки
5. Парковка для автомобілів на 72 місця
6. Парковка для автомобілів
7. Альтанка
8. Мала архітектурна форма
9. Дитячий майданчик
10. Спортивний майданчик

## Умовні позначення

	Межі проєктованої земельної ділянки		Пішохідний перехід		Лавочка зі смітником
	Межі сусідньої земельної ділянки		ЛЕП		Ліхтар
	Червона лінія		ЛЕЗ		Проєктована відмітка
	Існуючі будівлі та споруди		Мощення		Існуюча відмітка
	Будівлі та споруди проєктовані		Озеленення		Проєктований ухил
	Дороги та проїзди		Альтанка		Довжина ділянки
	Пішохідна доріжка		Мала архітектурна форма		
	Велодоріжка				

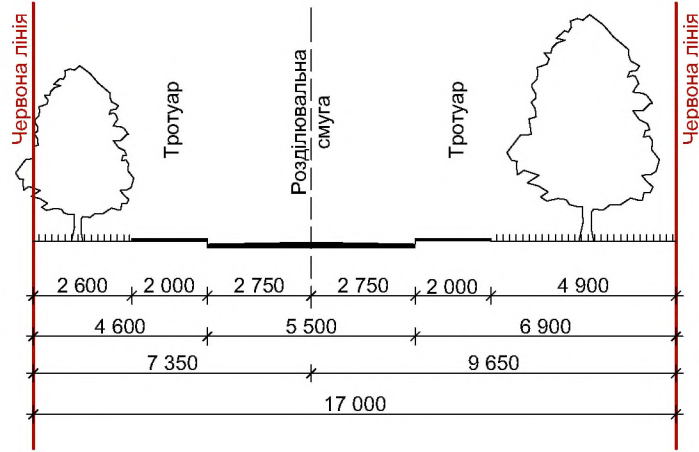
2023 р

Проєкт детального планування території рекреаційно-відпочинкової зони по вул. Полюляка в м. Долина, Калуського району, Івано-Франківської області.

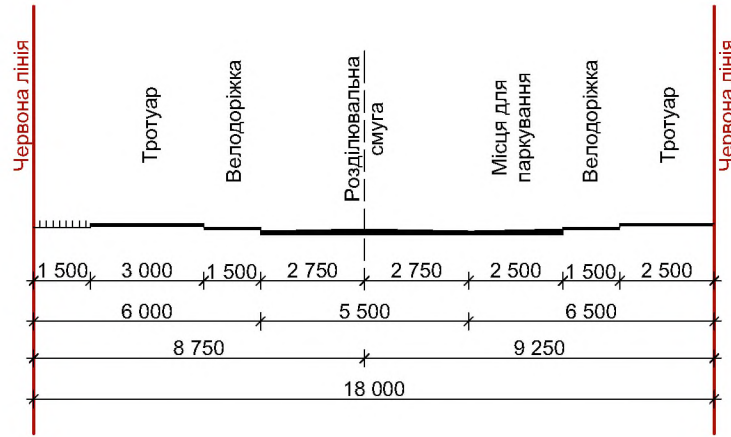
Зм.	Кільк.	Арк.	№ Док.	Підпис	Дата				
Директор		В. Бербець				Замовник: Долинська міська рада	Стадія	Аркуш	Аркушів
ГАП		А. Гавриленко					РП	6	11
Схема інженерної підготовки, благоустрою території та вертикального планування М 1:1000							ПП "ГЕОУКРПРОЕКТ"		

# Креслення поперечних профілів вулиць М 1:200

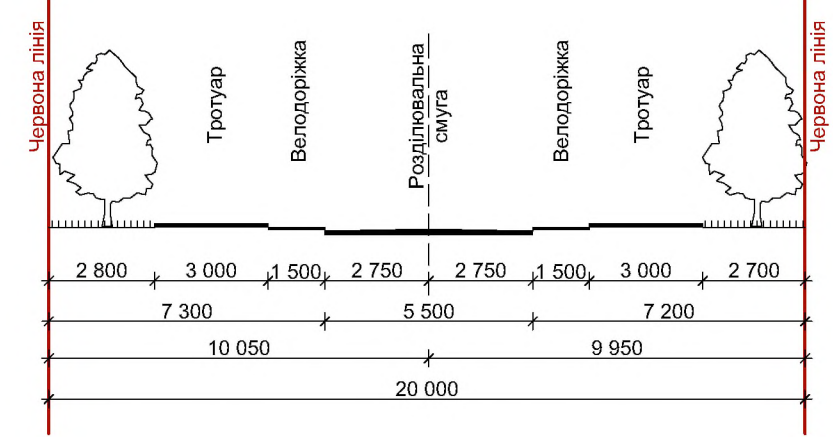
## Розріз 1-1



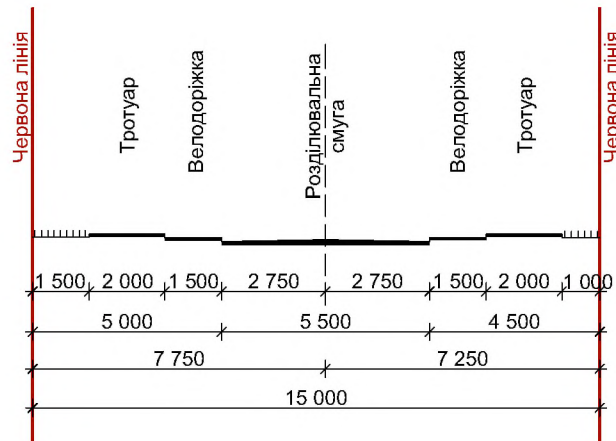
## Розріз 2-2



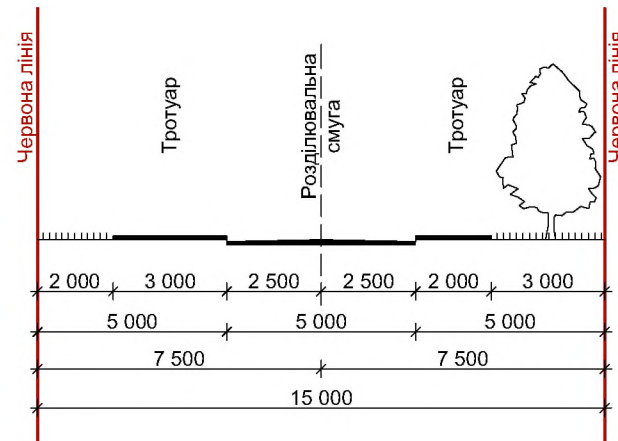
## Розріз 3-3



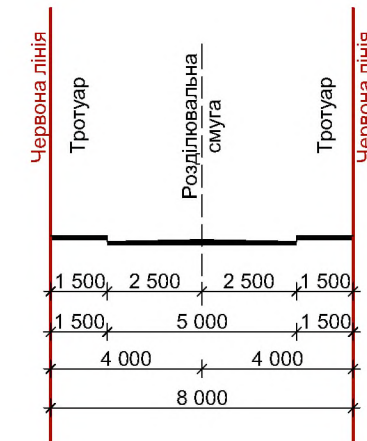
## Розріз 4-4



## Розріз 5-5



## Розріз 6-6



						2023 р				
						Проект детального планування території рекреаційно-відпочинкової зони по вул. Полюляка в м. Долина, Калуського району, Івано-Франківської області.				
Зм.	Кільк.	Арк	№ Док.	Підпис	Дата	Замовник: Долинська міська рада		Стадія	Аркуш	Аркушів
Директор	В. Бербець							РП	7	11
ГАП	А. Гавриленко					Креслення поперечних профілів вулиць М 1:200		ПП "ГЕОУКРПРОЕКТ"		