






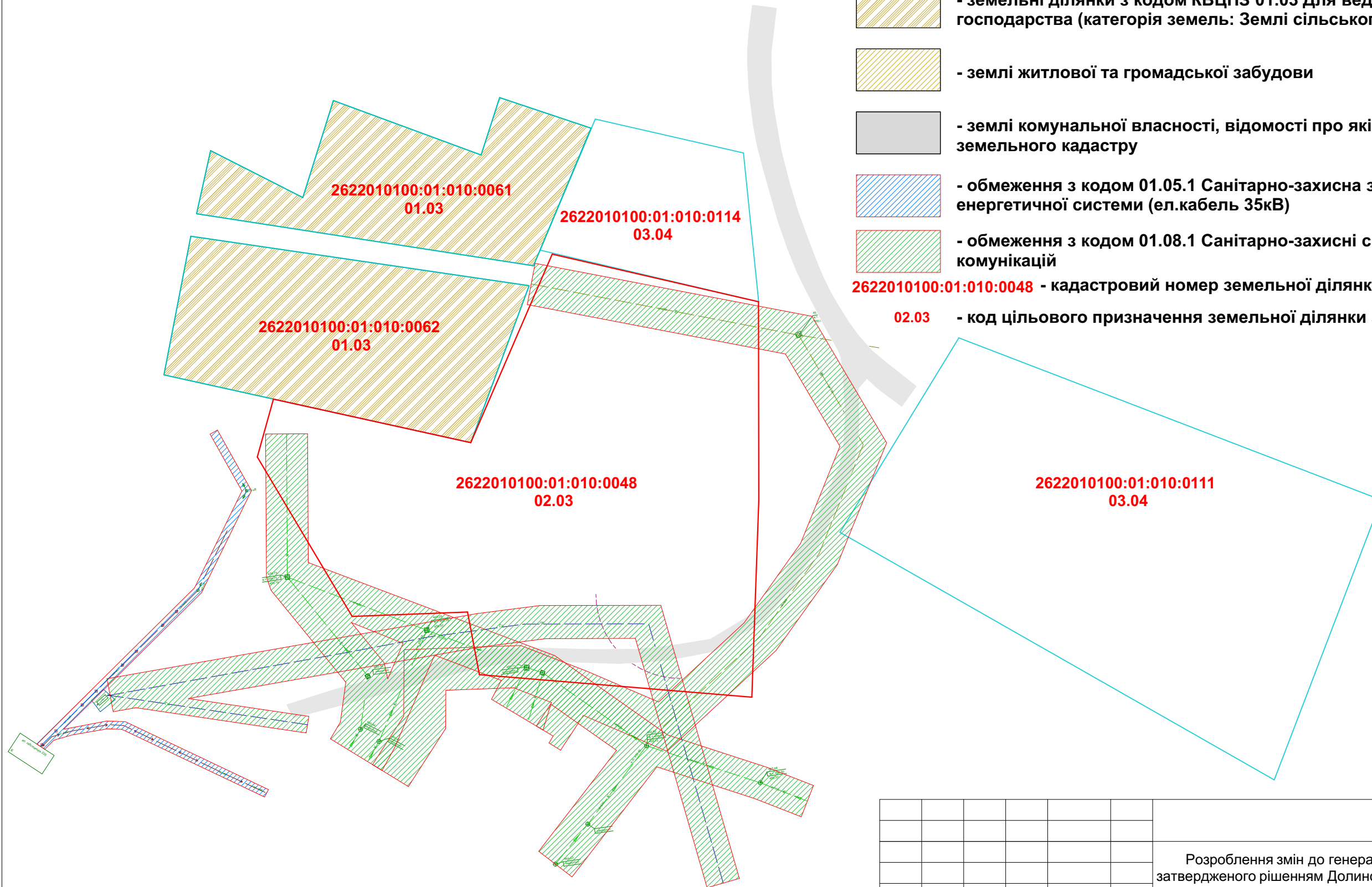





Умовні позначення

-  - межа існуючої земельної ділянки
-  - межі сформованих земельних ділянок
-  - земельні ділянки з кодом КВЦПЗ 01.03 Для ведення особистого селянського господарства (категорія земель: Землі сільськогосподарського призначення)
-  - землі житлової та громадської забудови
-  - землі комунальної власності, відомості про які не внесено до Державного земельного кадастру
-  - обмеження з кодом 01.05.1 Санітарно-захисна зона навколо(уздовж) об'єкта енергетичної системи (ел.кабель 35кВ)
-  - обмеження з кодом 01.08.1 Санітарно-захисні смуги навколо інженерних комунікацій
- 2622010100:01:010:0048** - кадастровий номер земельної ділянки
- 02.03** - код цільового призначення земельної ділянки згідно з КВЦПЗ



						379-24			
						Розроблення змін до генерального плану забудови міста Долина, затвердженого рішенням Долинської міської ради від 12 серпня 2003 року №320-8/2003, суміщених з детальним планом території			
Зм.	Кільк.	Арк.	Недок	Підпис	Дата	Детальний план території	Стадія	Аркуш	Аркушів
ГАП	Микуляк О.						1:1000	1	4
Виконав	Шентак К.						Підприємець О.Микуляк м.Івано-Франківськ		
Перевірив	Микуляк О.								
						План сучасного використання земель за формою власності із зазначенням категорій та виду цільового призначення з урахуванням наявних обмежень та обтяжень			