


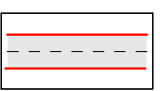
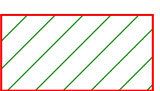
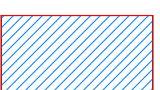
2622010100:01:010:0061  
приватна власність



2622010100:01:010:0114  
комунальна власність

2622010100:01:010:0062  
приватна власність

2622010100:01:010:0048  
комунальна власність

2622010100:01:010:0111  
комунальна власність

- Умовні позначення**
-  - межа території, щодо якої розробляється ДПТ
  -  - межі сформованих земельних ділянок
  -  - "червоні лінії" вулиці
  -  - обмеження з кодом 01.08.1 Санітарно-захисні смуги навколо інженерних комунікацій
  -  - обмеження з кодом 01.05.1 Санітарно-захисна зона навколо(уздовж) об'єкта енергетичної системи (ел.кабель 35кВ)
- 2623286900:02:001:0120** - кадастровий номер земельної ділянки

						379-24			
						Розроблення змін до генерального плану забудови міста Долина, затвердженого рішенням Долинської міської ради від 12 серпня 2003 року №320-8/2003, суміщених з детальним планом території			
Зм.	Кільк.	Арк.	Недок	Підпис	Дата	Детальний план території	Стадія	Аркуш	Аркушів
ГАП	Виконав	Перевірив	Микуляк О.	Шентак К.			1:1000	4	4
			Микуляк О.				Підприємець О.Микуляк м.Івано-Франківськ		