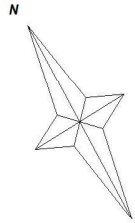


Експлікація:






- 1. Дім паломника
- 2. Паливна
- 3. Дзвіниця
- 4. Існуючий монастир

Зм.	Кільк.	Арк.	№ док	Підпис	Дата				
ГАП	Гавриленко А.М						Стадія	Аркуш	Аркушів
Архітектор	Гавриленко А.М						П	4	7
						План функціонального зонування території М 1:1000	ФОП А.Гавриленко		

План функціонального зонування території М 1:1000



Умовні позначення :

-  - Межа земельної ділянки
-  - Існуючі будівлі
-  - Проектовані будівлі
-  - 03.04 - "Для будівництва та обслуговування громадських та релігійних організацій"
-  - Землі сільськогосподарського призначення

