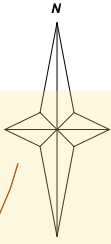







План функціонального зонування території М 1:500

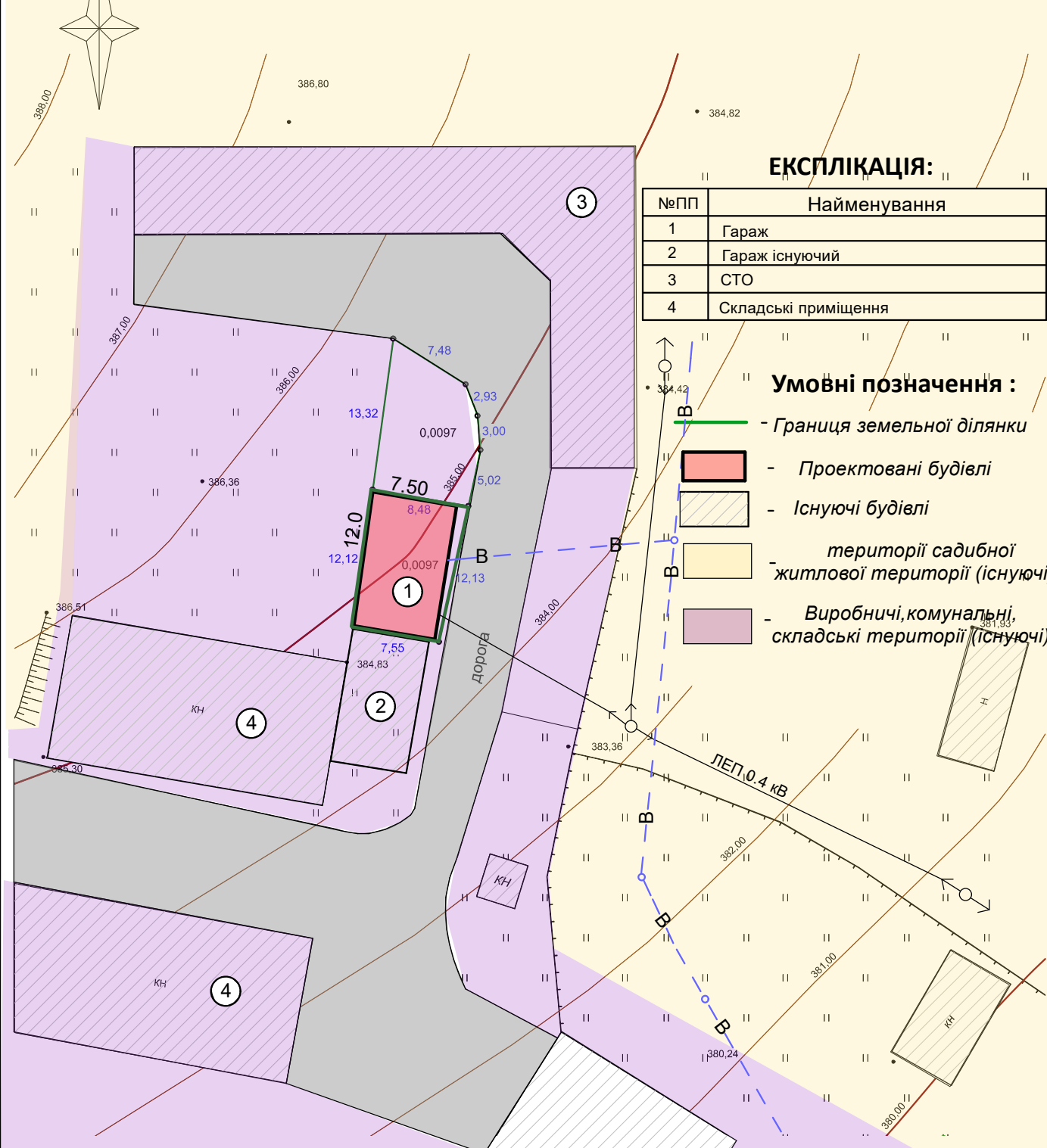


ЕКСПЛІКАЦІЯ:

| №ПП | Найменування |
|-----|----------------------|
| 1 | Гараж |
| 2 | Гараж існуючий |
| 3 | СТО |
| 4 | Складські приміщення |

Умовні позначення :

-  - Границя земельної ділянки
-  - Проектовані будівлі
-  - Існуючі будівлі
-  - територія садибної житлової території (існуючі)
-  - Виробничі, комунальні, складські території (існуючі)



Замовник: Долинська міська рада

Детальний план території для нового будівництва індивідуального гаража по вул.Новичка у с.Новичка

| Зм. | Кільк. | Арк. | № док | Підпис | Дата |
|------------|--------|------|-------|----------------|------|
| ГАП | | | | Гавриленко А.М | |
| Архітектор | | | | Гавриленко А.М | |

| Стадія | Аркуш | Аркушів |
|--------|-------|---------|
| П | 4 | 11 |

План функціонального зонування території М 1:500

ФОП А.Гавриленко