

**План функціонального зонування території, щодо якої вносяться зміни в генплан М 1:5000**





**Техніко-економічні показники**

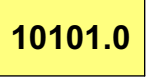
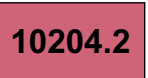
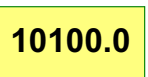
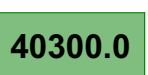
№ п/п	Найменування	Одиниці вимір.	Кількість
1	Площа території опрацювання ДПТ	га	1,200
2	Площа ділянки	га	0,82



**Умовні позначення:**

*проект.*

-  - межа території, щодо якої вносяться зміни в генплан
-  - межа зміненої ділянки

**Функціональне використання території**

-  **10101.0** - території житлової багатоквартирної забудови(код 02.03)
-  **10204.2** - території культових закладів(код 03.04)
-  **10100.0** - території житлової забудови
-  **40300.0** - озеленені території

						379-24				
						Розроблення змін до генерального плану забудови міста Долина, затвердженого рішенням Долинської міської ради від 12 серпня 2003 року №320-8/2003, суміщених з детальним планом території				
Зм.	Кільк.	Арк.	Недок	Підпис	Дата			Стадія	Аркуш	Аркушів
						Генплан		ГП	4	
ГАП	Микуляк О.					План функціонального зонування території, щодо якої вносяться зміни в генплан М 1:5000.		Підприємець О.Микуляк м.Івано-Франківськ		
Виконав	Шентак Ю.									
Перевірив	Микуляк О.			