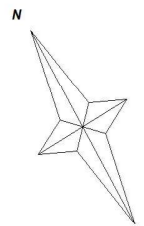


Експлікація:








- 1. Дім паломника
- 2. Паливна
- 3. Дзвіниця
- 4. Існуючий монастир

Зм.	Кільк.	Арк.	№ док	Підпис	Дата				
ГАП	Гавриленко А.М						Стадія	Аркуш	Аркушів
Архітектор	Гавриленко А.М						П	6	7
						Схема інженерної підготовки, благоустрою території та вертикального планування М 1:1000			ФОП А.Гавриленко

Схема інженерної підготовки, благоустрою території та вертикального планування М 1:1000



УМОВНІ ПОЗНАЧЕННЯ

-  - межі земельних ділянок Замовників згідно з Державним земельним кадастром
-  - капітальні будівлі, споруди
-  - дороги чи проїзди (або їх частини) з твердим покриттям
-  - ґрунтові дороги або проїзди
-  - укоси рельєфу
-  - охоронна зона ЛЕП 10кВ, трансформатора, ЛЕП 0.4кВ і каналізаційної мережі
-  - Проектовані будівлі

