











УМОВНІ ПОЗНАЧЕННЯ

-  - межа території АТ "Укрспецтрансгаз" S = 8,8957 га
-  - межа детального плану території
-  - садибна житлова забудова
-  - малоповерхова житлова забудова
-  - громадські будинки
-  - промислово-виробничі та комунально складські будівлі
-  - котельня
-  - очисні споруди
-  - свердловина питної води
-  - територія промислових підприємств

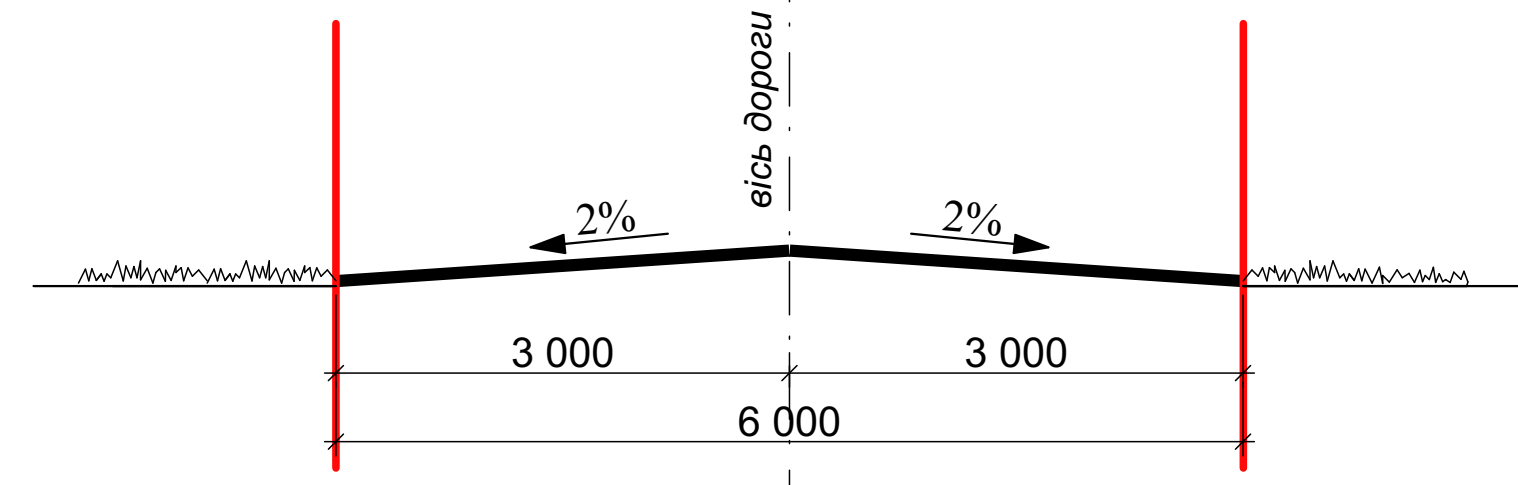
					Д8 - 20.06.2023 - ДПТ			
					Долинська міська рада			
Зм.	К-сть Аркуш	№ док	Підпис	Дата	Детальний план території для реконструкції та нового будівництва об'єктів майнового комплексу АТ "Укртрансгаз" по вул Промислова, 3 у м. Долина	Стадія	Аркуш	Аркуше
ФОП	1	Кречковський				ДПТ	1	6
ГАП	1	Кречковський				ФОП Кречковський І.В. Сертифікат серії АА № 003697		
Розробив	1	Кречковський			Схема розташування детального плану території у планувальній структурі населеного пункту. М 1:5000			

- 20 - ебиральня
- 21 - альтанка
- 22 - естакада автомобільна
- 23 - пожежний амбар №1
- 24 - автомобільна вага
- 25 - торговий павільйон-операторна
- 26 - резервна обстановка
- 27 - смисності для зберігання азоту
- 28 - вагонна тензометрична вага
- 29 - резервуари горизонтальні циліндричні сталеві №1, №2
- 30 - пункт зливу світлих нафтопродуктів залізничних цистерн
- 31 - естакада для огляду та чистки залізничних цистерн
- 32 - компресорна установка FAS CORKEN 691
- 33 - технологічний пост зливу-наливу ЗВГ
- 34 - дизельний генератор JCB
- 35 - колонка для відпуску пального
- 36 - навіси над площадками моноблоку модульного для заправки пального
- 37 - побутовий будиночок для охорони
- 38 - очисні споруди побутові
- 39 - побутовий вагончик - операторна
- 40 - очисні споруди побутових стоків
- 41 - компресорна установка FAS CORKEN 891
- 42 - пристрій для зливу зрідженого газу
- 43 - відкрита естакада для нанесення трафаретів, знаків, надписів
- 44 - свердловина питної води
- 45 - пожежний амбар №2
- 46 - компресорна установка BLACKMER 942
- 47 - корпус для ремонту та технічного обслуговування залізничних вагонів-цистерн
- 48 - виробничо-складське приміщення
- 49 - виробничо-складське приміщення
- 50 - навіс для зберігання автотранспортної техніки
- 51 - навіс для запчастин
- 52 - пункт заправки побутових балонів
- 53 - пункт обміну побутових балонів
- 54 - естакада для огляду та обслуговування балонів-цистерн
- 55 - склад для зберігання світлих нафтопродуктів
- 56 - склад для зберігання скраплені вуглеводневих газів

УМОВНІ ПОЗНАЧЕННЯ

Існуюче	Проект.	
		- межа детального плану території
		- межа земельної ділянки
		- червона лінія
		- адміністративні будівлі
		- капітальні нежитлові будівлі та споруди
		- некапітальні нежитлові будівлі та споруди
		- навіси
		- залізниця
		- бетонна огорожа
		- металева огорожа
		- металева огорожа на бетонній основі
		- ворота
		- канави, канали
		- ставки, потічки чи струмки
		- насип або укіс ґрунтового
		- дороги проїзди чи проходи з твердим покриттям
		- газон
		- люк
		- дорожній знак
		- мережа господарсько-питного водопроводу
		- мережа відокремленого протипожежного водопроводу
		- самопливна каналізаційна мережа комунальної каналізації
		- самопливна каналізаційна мережа виробничої каналізації
		- самопливна каналізаційна мережа відведення поверхневих стічних вод
		- газопровід середнього тиску
		- трубопровід скрапленого вуглеводневого газу
		- нафтопровід
		- трубопровід світлих нафтопродуктів
		- теплова мережа з водяним теплоносієм (повітряна)
		- підземна лінія зв'язку
		- повітряна лінія електропередачі
		- кабельна лінія електропередачі
		- громовідвід
		- санітарно-захисна зона
		- напрям руху транспорту

Поперечний профіль вулиці



Зм.		К-сть Аркушів	№ Док.	Підпис	Дата	Допільська міська рада		
						Сторінка	Аркушів	Аркушів
ФОР	1	Кременьський				ДПТ	4	6
ТАП	1	Кременьський				Детальний план території для реконструкції та нового будівництва об'єкта м'язового комплексу "ЛТ" у м. Діпіль		
Розробляв	1	Кременьський				Головний план та схема проектної об'єкту у відповідності до вимог проекту "Схема транспортної інфраструктури м. Діпіль" (аркуш 4 з 6)		
						ФОР Кременьський І.В. Свідоцтво свід. АА № 003957		



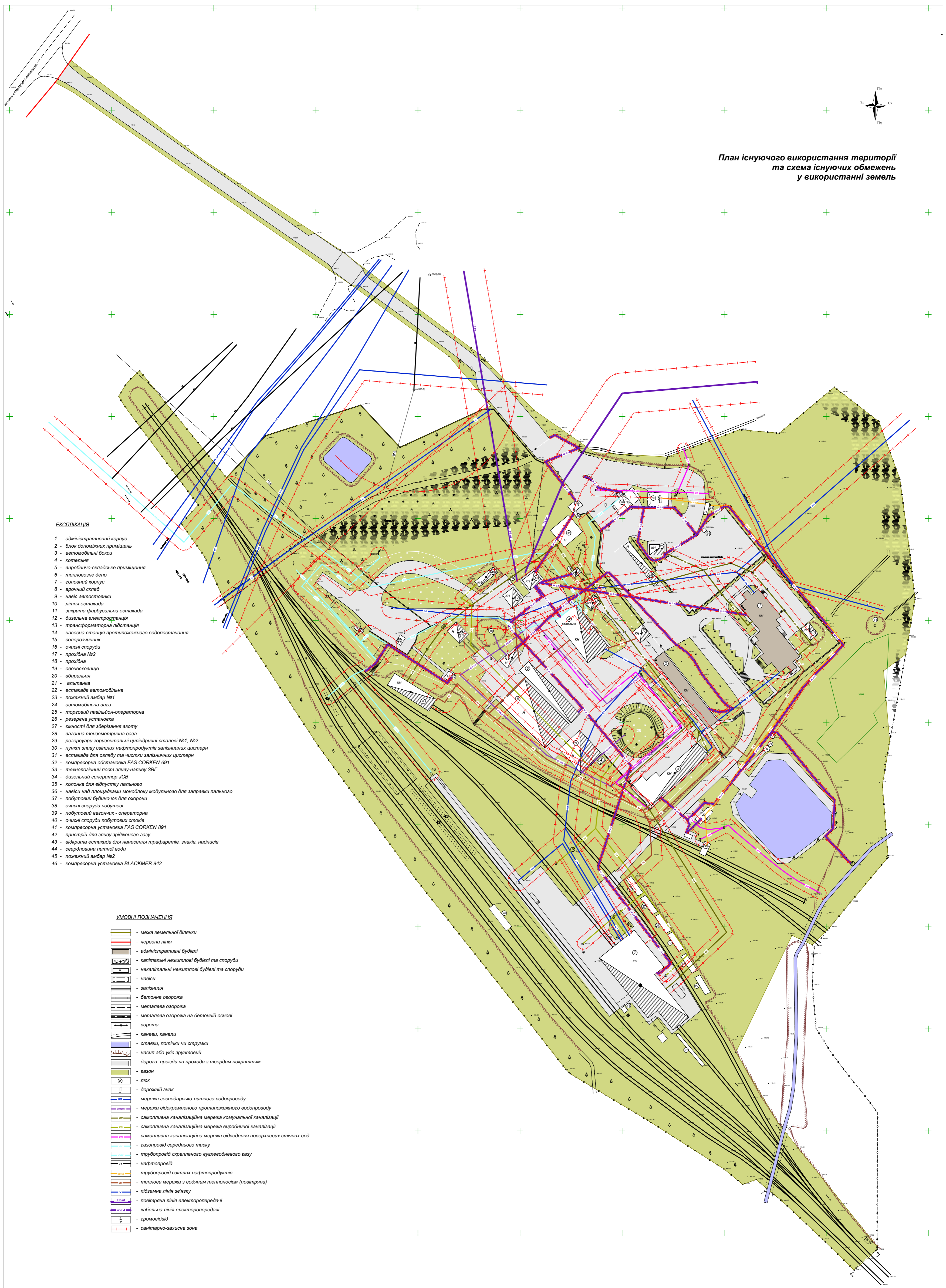
Проектний план та схема проектних обмежень у використанні земель.
 Схема транспортної мобільності та інфраструктури.
 Креслення поперечних профілів вулиць
 М 1:500

ЕКСПЛІКАЦІЯ

- 1 - адміністративний корпус
- 2 - блок допоміжних приміщень
- 3 - автомобільні бокси
- 4 - котельня
- 5 - виробничо-складське приміщення
- 6 - тепловозне депо
- 7 - головний корпус
- 8 - арочний склад
- 9 - навіс автостоянки
- 10 - літня естакада
- 11 - закрита фарбувальна естакада
- 12 - дизельна електростанція
- 13 - трансформаторна підстанція
- 14 - насосна станція протипожежного водопостачання
- 15 - солерозчинник
- 16 - очисні споруди
- 17 - прохідна №2
- 18 - прохідна
- 19 - овочесховище



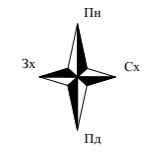
План існуючого використання території та схема існуючих обмежень у використанні земель



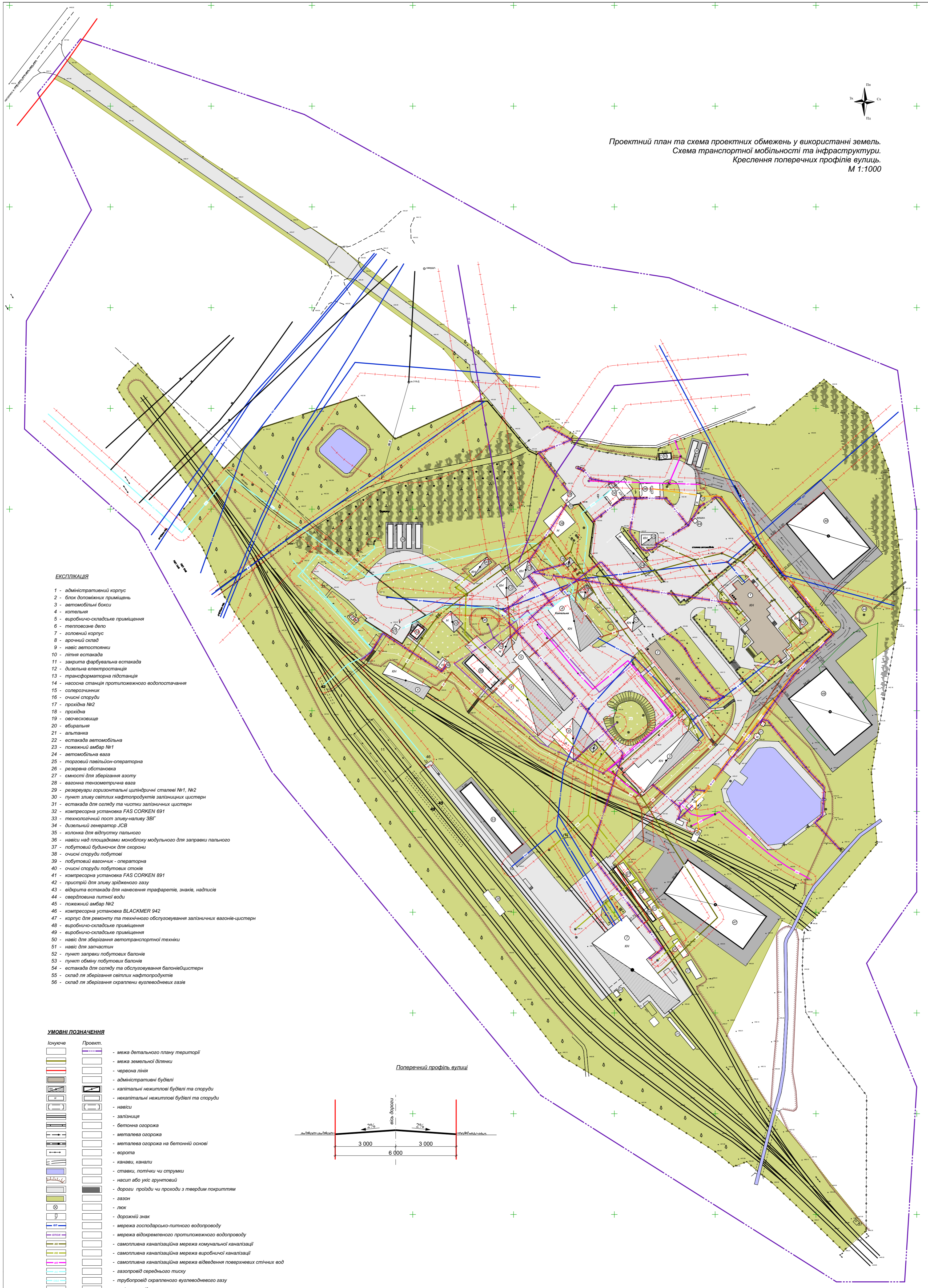
- ЕКСПЛІКАЦІЯ**
- 1 - адміністративний корпус
 - 2 - блок допоміжних приміщень
 - 3 - автомобільні бокси
 - 4 - котельня
 - 5 - виробничо-складська приміщення
 - 6 - тепловий дім
 - 7 - головний корпус
 - 8 - арочний склад
 - 9 - навіс автостоянки
 - 10 - літня естакада
 - 11 - закрита фарбувальна естакада
 - 12 - ділянка електроопрацьовування
 - 13 - трансформаторна підстанція
 - 14 - насосна станція протипожежного водопостачання
 - 15 - сортувальник
 - 16 - очисні споруди
 - 17 - прохідна №2
 - 18 - прохідна
 - 19 - очисно-сортувальні
 - 20 - вбиральня
 - 21 - альтанка
 - 22 - естакада автомобільна
 - 23 - пожежний амбар №1
 - 24 - автомобільна вага
 - 25 - торовацький павільйон-операторна
 - 26 - резервна установка
 - 27 - смисоти для зберігання азоту
 - 28 - вагона тензометрична вага
 - 29 - резервуари горизонтальні циліндричні сталеві №1, №2
 - 30 - пункт зливу світлих нафтопродуктів залізничних цистерн
 - 31 - естакада для озонду та чистки залізничних цистерн
 - 32 - компресорна установка FAS CORKEN 891
 - 33 - пневматичний пост зливу нафту ЗВГ
 - 34 - дизельний генератор JCB
 - 35 - колонка для відпуску гальмозного
 - 36 - навіси над площадками моноблоку модульного для заправки пального
 - 37 - побутові будівлю для охорони
 - 38 - очисні споруди побутові
 - 39 - побутові вагончик - операторна
 - 40 - очисні споруди побутових стоків
 - 41 - компресорна установка FAS CORKEN 891
 - 42 - пристрій для зливу зрідненого газу
 - 43 - відкрита естакада для нанесення праймері, знаків, надписів
 - 44 - свердловина питної води
 - 45 - пожежний амбар №2
 - 46 - компресорна установка BLACKMER 942

- УМОВНІ ПОЗНАЧЕННЯ**
- межа земельної ділянки
 - червона лінія
 - адміністративні будівлі
 - капітальні нежитлові будівлі та споруди
 - некапітальні нежитлові будівлі та споруди
 - навіси
 - залізниця
 - бетонна огорожа
 - металева огорожа
 - металева огорожа на бетонній основі
 - ворота
 - кавани, канали
 - ставки, потічки чи струмки
 - настил або укіс зручтовий
 - дороги проїзди чи проходи з твердим покриттям
 - газон
 - люк
 - дорожній знак
 - мережа господарсько-питного водопроводу
 - мережа відокремленого протипожежного водопроводу
 - самостійна каналізаційна мережа комунальної каналізації
 - самостійна каналізаційна мережа виробничої каналізації
 - самостійна каналізаційна мережа відведення поверхневих стічних вод
 - газопровід середнього тиску
 - трубопровід скрапленого вуглеводневого газу
 - нафтопровід
 - трубопровід світлих нафтопродуктів
 - теплова мережа з водним теплоносієм (повітряна)
 - підземна лінія зв'язку
 - повітряна лінія електропередачі
 - кабельна лінія електропередачі
 - дромовідвід
 - санітарно-захисна зона

Д8 - 20.06.2023 - ДПТ					
Долинська міська рада					
Зм.	К-сть	Аркуш	№ док	Підпис	Дата
ФОП	І. Кречовський				
ГАП	І. Кречовський				
Розробив	І. Кречовський				
Детальний план території для реконструкції та нового будівництва об'єкту майнового комплексу АТ "Укртрансгаз" по вул. Промислової, 3 у м. Долина План існуючого використання території та схема існуючих обмежень у використанні земель М 1:1 000					
Стадія	Аркуш	Аркуше			
ДПТ	2	6			
ФОП Кречовський І.В. Сертифікат серії АА № 003697					



Проектний план та схема проектних обмежень у використанні земель.
Схема транспортної мобільності та інфраструктури.
Креслення поперечних профілів вулиць.
М 1:1000



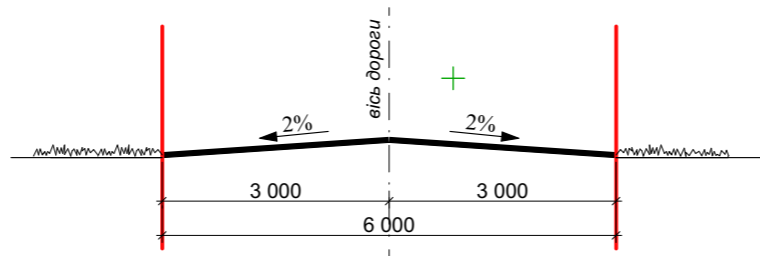
ЕКСПЛІКАЦІЯ

- 1 - адміністративний корпус
- 2 - блок допоміжних приміщень
- 3 - автомобільні бокси
- 4 - котельня
- 5 - виробничо-складське приміщення
- 6 - тепловозне депо
- 7 - головний корпус
- 8 - в'їзний портал
- 9 - навіс автозастовки
- 10 - літня естакада
- 11 - закрита фарбувальна естакада
- 12 - дизельна електростанція
- 13 - трансформаторна підстанція
- 14 - насосна станція протипожежного водопостачання
- 15 - солерозчинник
- 16 - очисні споруди
- 17 - прохідня №2
- 18 - прохідня
- 19 - овочесховище
- 20 - ебуральня
- 21 - альтанка
- 22 - естакада автомобільна
- 23 - пожежний амбар №1
- 24 - автомобільна вага
- 25 - траєкторний лавальйон-операторна
- 26 - резервна обстаювка
- 27 - самосіт для збирання азоту
- 28 - вагонна тензометрична вага
- 29 - резервуари горизонтальні циліндричні сталеві №1, №2
- 30 - пункт зливу світлих нафтопродуктів залізничних цистерн
- 31 - естакада для огоруду та обслуговування залізничних цистерн
- 32 - компресорна установка FAS CORKEN 601
- 33 - технологічний пост зливу-наливу ЗВГ
- 34 - дизельний генератор JCB
- 35 - колона для відступу пального
- 36 - навіс над площадками конвеєрному модульному для заправки пального
- 37 - побутовий будинок для охорони
- 38 - очисні споруди побутові
- 39 - побутовий вантажник - операторна
- 40 - очисні споруди побутових стоків
- 41 - компресорна установка FAS CORKEN 601
- 42 - пристрій для зливу зрідженого газу
- 43 - відкрита естакада для нанесення графарету, знаків, надписів
- 44 - свердловина питної води
- 45 - пожежний амбар №2
- 46 - компресорна установка BLACKMER 942
- 47 - корпус для ремонту та технічного обслуговування залізничних вагонів-цистерн
- 48 - виробничо-складське приміщення
- 49 - виробничо-складське приміщення
- 50 - навіс для збирання автотранспортної техніки
- 51 - навіс для застачист
- 52 - пункт заправки побутових балонів
- 53 - пункт обміну побутових балонів
- 54 - естакада для огоруду та обслуговування балонів-цистерн
- 55 - склад для збирання світлих нафтопродуктів
- 56 - склад для збирання скраплени вуглеводневих газів

УМОВНІ ПОЗНАЧЕННЯ

- | Іконка | Проект | Опис |
|----------|----------|--|
| [Symbol] | [Symbol] | межа детального плану території |
| [Symbol] | [Symbol] | межа земельних ділянок |
| [Symbol] | [Symbol] | червона лінія |
| [Symbol] | [Symbol] | адміністративні будівлі |
| [Symbol] | [Symbol] | капітальні нежитлові будівлі та споруди |
| [Symbol] | [Symbol] | некапітальні нежитлові будівлі та споруди |
| [Symbol] | [Symbol] | навіси |
| [Symbol] | [Symbol] | залізничці |
| [Symbol] | [Symbol] | бетонна огорожа |
| [Symbol] | [Symbol] | металева огорожа |
| [Symbol] | [Symbol] | металева огорожа на бетонній основі |
| [Symbol] | [Symbol] | ворота |
| [Symbol] | [Symbol] | канави, канали |
| [Symbol] | [Symbol] | ставки, потчки чи струмки |
| [Symbol] | [Symbol] | насил або укіс ґрунтового |
| [Symbol] | [Symbol] | дороги проїзди чи проходи з твердим покриттям |
| [Symbol] | [Symbol] | газон |
| [Symbol] | [Symbol] | лок |
| [Symbol] | [Symbol] | дорожній знак |
| [Symbol] | [Symbol] | мережа господарсько-питного водопроводу |
| [Symbol] | [Symbol] | мережа відокремленого протипожежного водопроводу |
| [Symbol] | [Symbol] | самопливна каналізаційна мережа комунальної каналізації |
| [Symbol] | [Symbol] | самопливна каналізаційна мережа виробничої каналізації |
| [Symbol] | [Symbol] | самопливна каналізаційна мережа відведення поверхневих стічних вод |
| [Symbol] | [Symbol] | газопривід середнього тиску |
| [Symbol] | [Symbol] | трубопривід скрапленого вуглеводневого газу |
| [Symbol] | [Symbol] | нафтопривід |
| [Symbol] | [Symbol] | трубопривід світлих нафтопродуктів |
| [Symbol] | [Symbol] | теплова мережа з водяним теплоносієм (повітряна) |
| [Symbol] | [Symbol] | лінійна лінія зв'язку |
| [Symbol] | [Symbol] | повітряна лінія електропередачі |
| [Symbol] | [Symbol] | кабельна лінія електропередачі |
| [Symbol] | [Symbol] | громовідвід |
| [Symbol] | [Symbol] | санітарно-захисна зона |
| [Symbol] | [Symbol] | напрямок руху транспорту |

Поперечний профіль вулиці



Д8 - 20.06.2023 - ДПТ

Долинська міська рада

Зм.	К-сть	Аркуш	№ док.	Підпис	Дата	Стадія	Аркуш	Аркуше
ФОП	1	Кречовський				ДПТ	3	6
ГАП	1	Кречовський						
Розробив	1	Кречовський						

Детальний план території для реконструкції та нового будівництва об'єкту майнового комплексу АТ "Укртрансгаз" по вул. Промислової, 3 у м. Долина

Проектний план та схема проектних обмежень у використанні земель. Схема транспортної мобільності та інфраструктури. Креслення поперечних профілів вулиць. М 1:1000

ФОП Кречовський І.В.
Сертифікат серія АА № 003697



Схема інженерного забезпечення території
М 1:1 000



ЕКСПЛІКАЦІЯ

- 1 - адміністративний корпус
- 2 - блок допоміжних приміщень
- 3 - автомобільні бокси
- 4 - котельня
- 5 - виробничо-складське приміщення
- 6 - тепловозне дило
- 7 - допоміжний корпус
- 8 - в'їзний осяд
- 9 - навіс автостоянки
- 10 - літня естакада
- 11 - закрита фарбувальна естакада
- 12 - ділянка електростанції
- 13 - трансформаторна підстанція
- 14 - насосна станція протипожежного водопостачання
- 15 - солерозчинник
- 16 - очисні споруди
- 17 - прохідна №2
- 18 - прохідна
- 19 - овочесховище
- 20 - ебуральня
- 21 - альтакани
- 22 - естакада автомобільна
- 23 - пожежний амбар №1
- 24 - автомобільна вага
- 25 - торгівельний павільйон-операторна
- 26 - резервуар обстаювача
- 27 - в'їзні для зберігання азоту
- 28 - вагона тензометрична вага
- 29 - резервуари горизонтальні циліндричні сталеві №1, №2
- 30 - пункт зливу світлих нафтопродуктів заливних цистерн
- 31 - естакада для осяду та обслуговування заливних цистерн
- 32 - компресорна установка FAS CORKEN 891
- 33 - технологічний пост зливу-наливу ЗВГ
- 34 - дизельний генератор JCB
- 35 - колона для вступу пального
- 36 - навіс на площі для моніторингу модульного для заправки пального
- 37 - побутовий будинок для охорони
- 38 - очисні споруди побутові
- 39 - побутові вазони - операторна
- 40 - очисні споруди побутових стічних
- 41 - компресорна установка FAS CORKEN 891
- 42 - пристрій для зливу зрідженого газу
- 43 - відкрита естакада для нанесення графаретів, знаків, надписів
- 44 - свердловина питної води
- 45 - пожежний амбар №2
- 46 - компресорна установка BLACKMER 942
- 47 - корпус для ремонту та технічного обслуговування заливних вагонів-цистерн
- 48 - виробничо-складське приміщення
- 49 - виробничо-складське приміщення
- 50 - навіс для зберігання автотранспортної техніки
- 51 - навіс для зачіпки
- 52 - пункт заправки побутових балонів
- 53 - пункт обміну побутових балонів
- 54 - естакада для осяду та обслуговування балонів-цистерн
- 55 - склад для зберігання світлих нафтопродуктів
- 56 - склад для зберігання скраплених вуглеводневих газів

УМОВНІ ПОЗНАЧЕННЯ

- | | | |
|--|--------|--|
| | Проект | - межа детального плану території |
| | | - межа земельної ділянки |
| | | - червона лінія |
| | | - адміністративні будівлі |
| | | - капітальні нежитлові будівлі та споруди |
| | | - некапітальні нежитлові будівлі та споруди |
| | | - навіси |
| | | - загорожі |
| | | - бетонна огорожа |
| | | - металева огорожа |
| | | - металева огорожа на бетонній основі |
| | | - ворота |
| | | - канави, канали |
| | | - ставки, потоки чи струмки |
| | | - асфальт або уніс асфальтовий |
| | | - дороги проїзди чи проходи з твердим покриттям |
| | | - озера |
| | | - колоди |
| | | - дорожній знак |
| | | - мережа водопостачально-питного водопроводу |
| | | - мережа водогасничого протипожежного водопроводу |
| | | - самопливна каналізаційна мережа комунальної каналізації |
| | | - самопливна каналізаційна мережа виробничої каналізації |
| | | - самопливна каналізаційна мережа відведення поверхневих стічних вод |
| | | - газопровід середнього тиску |
| | | - трубопровід скрапленого вуглеводневого газу |
| | | - нафтопровід |
| | | - трубопровід світлих нафтопродуктів |
| | | - теплова мережа з водним теплоносієм (повітря) |
| | | - повітряна лінія за'язу |
| | | - повітряна лінія електропередачі |
| | | - кабельна лінія електропередачі |
| | | - залізниця |

Д8 - 20.06.2023 - ДПТ

Долінська міська рада

Зм.	К-сть	Аркуш	№ док.	Підпис	Дата	Детальний план території для реконструкції та нового будівництва об'єкта майнового комплексу АТ "Укртрансгаз" по вул. Промислової, 3 у м. Доліна	Стадія	Аркуш	Аркуше
ФОП	1	Кречовський				Схема інженерного забезпечення території. М 1:1 000	ДПТ	5	6
ГАП	1	Кречовський					ФОП Кречовський І.В. Сертифікат серії АА № 003697		
Розробив	1	Кречовський							

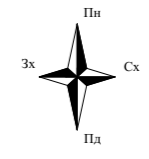
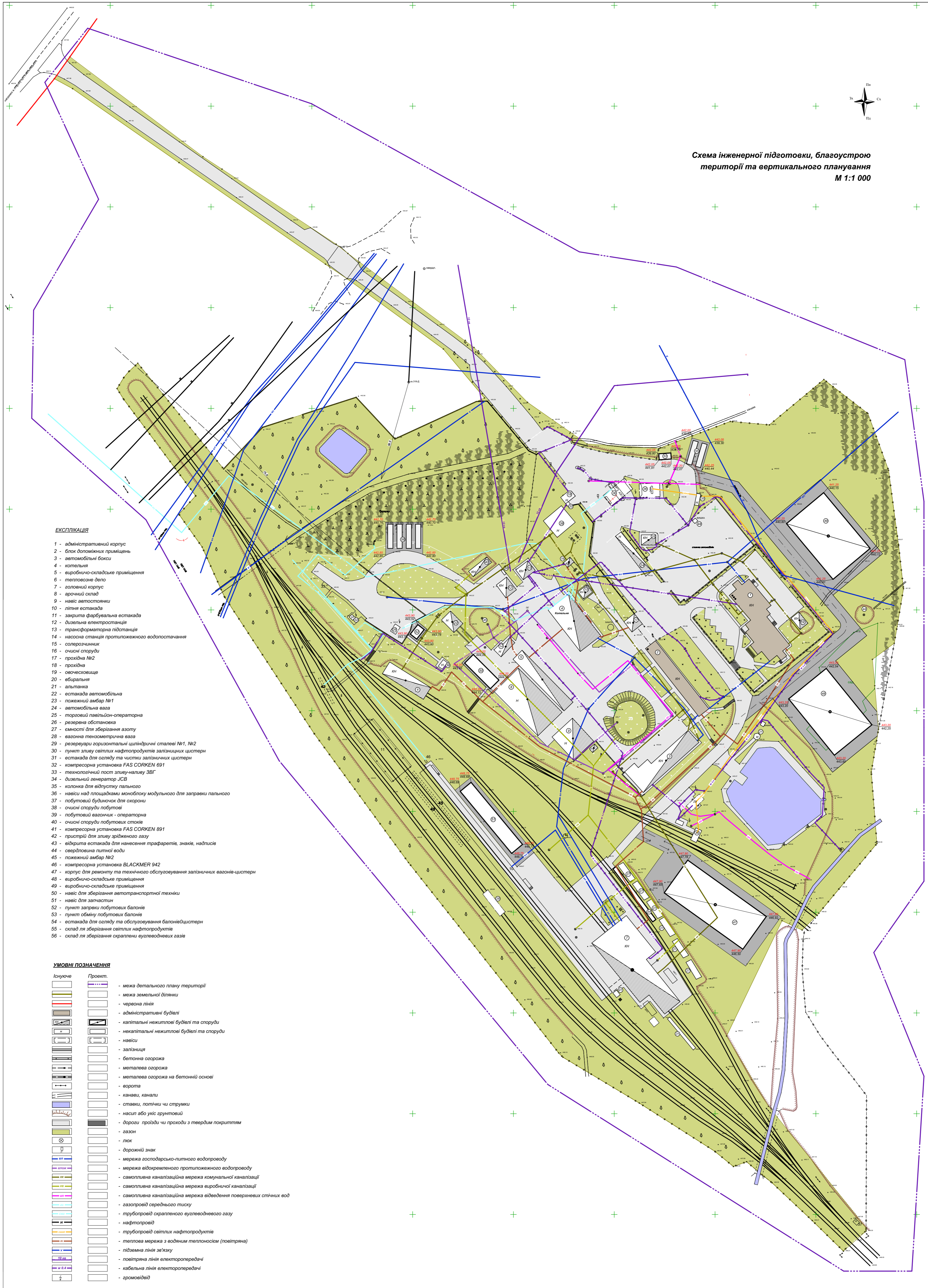


Схема інженерної підготовки, благоустрою території та вертикального планування
М 1:1 000



ЕКСПЛІКАЦІЯ

- 1 - адміністративний корпус
- 2 - блок допоміжних приміщень
- 3 - автомобільні бокси
- 4 - котельня
- 5 - виробничо-складське приміщення
- 6 - тепловозне дило
- 7 - допоміжний корпус
- 8 - арочний осяд
- 9 - навіс автостоянки
- 10 - лінійна естакада
- 11 - закрита фарбувальна естакада
- 12 - ділянка електропостачання
- 13 - трансформаторна підстанція
- 14 - насосна станція протипожежного водопостачання
- 15 - солерозчинник
- 16 - очисні споруди
- 17 - прохідна №2
- 18 - прохідна
- 19 - овочево-овочевий
- 20 - ебуральня
- 21 - альтажна
- 22 - естакада автомобільна
- 23 - пожежний амбар №1
- 24 - автомобільна вага
- 25 - торговий павільйон-операторна
- 26 - резервна обстаювка
- 27 - амбони для зберігання азоту
- 28 - вагона тензометрична вага
- 29 - резервуари горизонтальні циліндричні сталеві №1, №2
- 30 - пункт зливу світлик нафтопродуктів запалювальних цистерн
- 31 - естакада для осадку та частки запалювальних цистерн
- 32 - компресорна установка FAS CORKEN 891
- 33 - технологічний пост зливу-наливу ЗВГ
- 34 - дизельний генератор JCB
- 35 - колона для відступу пального
- 36 - навіс над площадкою моноблоку модульного для заправки пального
- 37 - побутовий будинок для охорони
- 38 - очисні споруди побутові
- 39 - побутовий вазончик - операторна
- 40 - очисні споруди побутових стічних
- 41 - компресорна установка FAS CORKEN 891
- 42 - пристрій для зливу зрідженого газу
- 43 - відкрита естакада для нанесення графаретів, знаків, надписів
- 44 - свердловина питної води
- 45 - пожежний амбар №2
- 46 - компресорна установка BLACKMER 942
- 47 - корпус для ремонту та технічного обслуговування запалювальних вагонів-цистерн
- 48 - виробничо-складське приміщення
- 49 - виробничо-складське приміщення
- 50 - навіс для зберігання автотранспортної техніки
- 51 - навіс для зачистки
- 52 - пункт заправки побутових балонів
- 53 - пункт обміну побутових балонів
- 54 - естакада для осадку та обслуговування балонів/цистерн
- 55 - склад для зберігання світлик нафтопродуктів
- 56 - склад для зберігання скраплених вуглеводневих газів

УМОВНІ ПОЗНАЧЕННЯ

- | | | |
|----------|----------|--|
| Колірне | Проект | |
| [Symbol] | [Symbol] | - межа деталізованого плану території |
| [Symbol] | [Symbol] | - межа земельної ділянки |
| [Symbol] | [Symbol] | - червона лінія |
| [Symbol] | [Symbol] | - адміністративні будівлі |
| [Symbol] | [Symbol] | - капітальні нежитлові будівлі та споруди |
| [Symbol] | [Symbol] | - нежитлові нежитлові будівлі та споруди |
| [Symbol] | [Symbol] | - навіси |
| [Symbol] | [Symbol] | - залізниця |
| [Symbol] | [Symbol] | - бетонна озорожа |
| [Symbol] | [Symbol] | - металева озорожа |
| [Symbol] | [Symbol] | - металева озорожа на бетонній основі |
| [Symbol] | [Symbol] | - есорта |
| [Symbol] | [Symbol] | - каналі, канали |
| [Symbol] | [Symbol] | - стовпи, лотки чи струмки |
| [Symbol] | [Symbol] | - настил або уніс вруктової |
| [Symbol] | [Symbol] | - дороги проїзди чи проходи з твердим покриттям |
| [Symbol] | [Symbol] | - газон |
| [Symbol] | [Symbol] | - лок |
| [Symbol] | [Symbol] | - дорожній знак |
| [Symbol] | [Symbol] | - мережа водопостачально-питного водопроводу |
| [Symbol] | [Symbol] | - мережа відокремленого протипожежного водопроводу |
| [Symbol] | [Symbol] | - самопливна каналізаційна мережа комунальної каналізації |
| [Symbol] | [Symbol] | - самопливна каналізаційна мережа виробничої каналізації |
| [Symbol] | [Symbol] | - самопливна каналізаційна мережа відведення поверхневих стічних вод |
| [Symbol] | [Symbol] | - газопровід середнього тиску |
| [Symbol] | [Symbol] | - трубопровід скрапленого вуглеводневого газу |
| [Symbol] | [Symbol] | - нафтопровід |
| [Symbol] | [Symbol] | - трубопровід світлик нафтопродуктів |
| [Symbol] | [Symbol] | - теплова мережа з водним теплоносієм (повітря) |
| [Symbol] | [Symbol] | - підземна лінія зв'язку |
| [Symbol] | [Symbol] | - повітряна лінія електропередачі |
| [Symbol] | [Symbol] | - кабельна лінія електропередачі |
| [Symbol] | [Symbol] | - дренажні |

Д8 - 20.06.2023 - ДПТ

Долінська міська рада

Зм.	К-сть	Аркуш	№ док.	Підпис	Дата	Детальний план території для реконструкції та нового будівництва об'єкта майнового комплексу АТ "Укртрансгаз" по вул. Промислової, 3 у м. Доліна	Стадія	Аркуш	Аркуше
ФОП	1	Кречовський				Схема інженерної підготовки, благоустрою території та вертикального планування. М 1:1 000	ДПТ	6	6
ГАП	1	Кречовський					ФОП Кречовський І.В. Сертифікат серії АА № 003697		
Розробив	1	Кречовський							