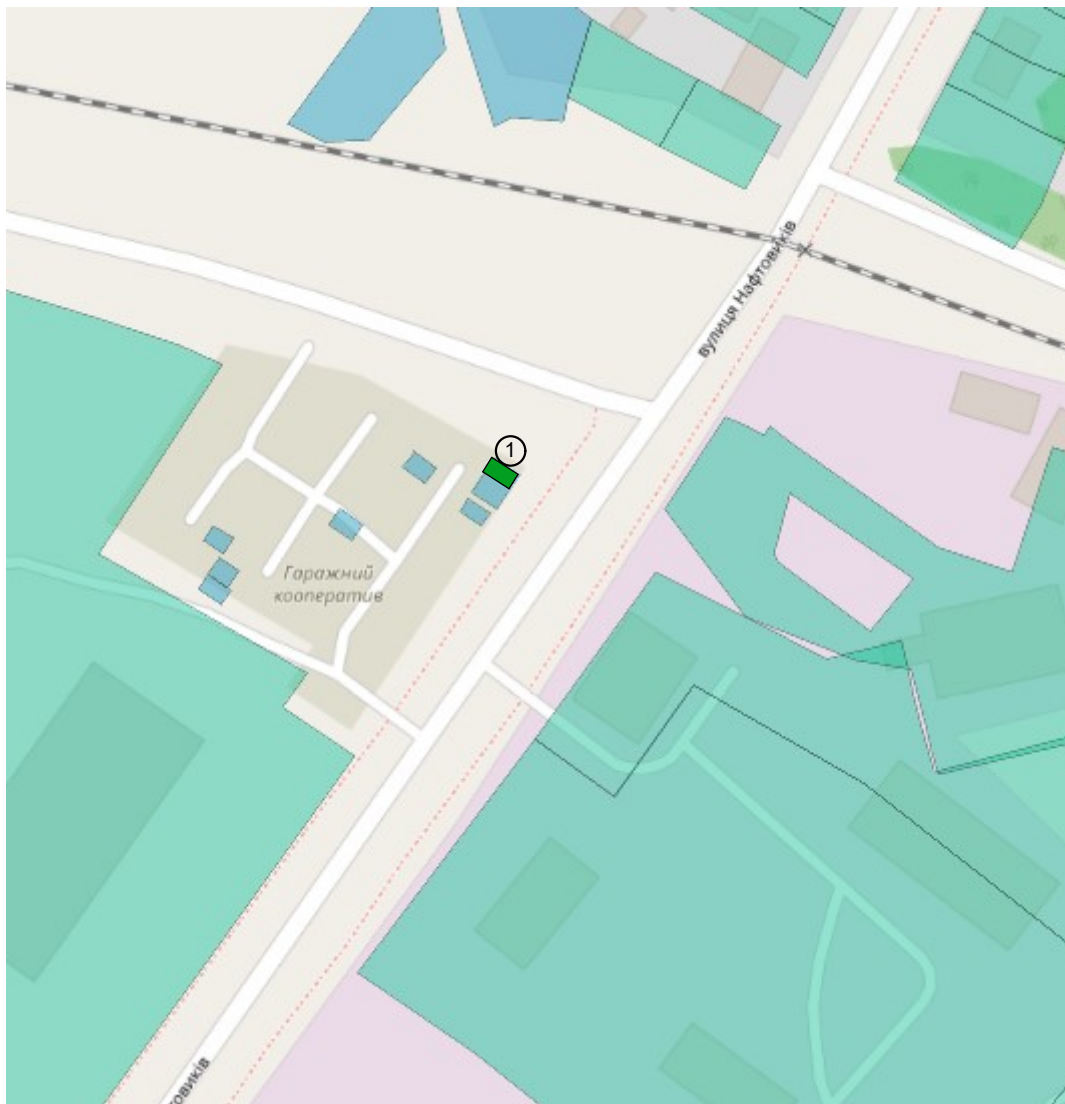


Схема розташування території в системі планувальної структури населеного пункту
М 1:5000



Експлікація:

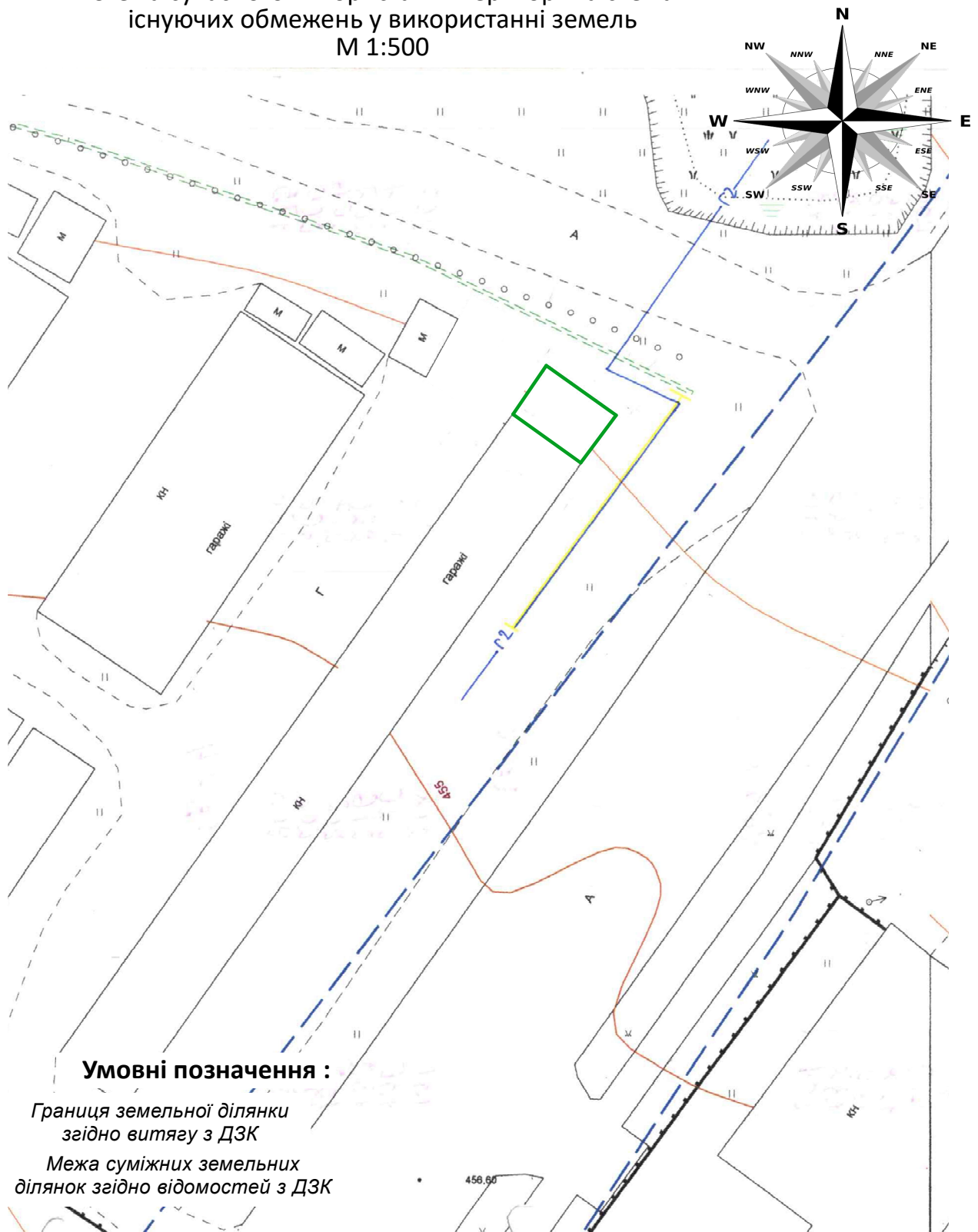
1. - Земельна ділянка згідно ДЗК

Умовні позначення

- Територія під будівництво

						Замовник: Долинська міська рада -ДТП-			
						Нове будівництво гаражу			
Зм.	Кільк.	Арк.	№ док	Підпис	Дата	вул.Нафтовиків 16-А м. Долина Калуського району Івано-Франківської області.	Стадія	Аркуш	Аркушів
ГАП	Гавриленко А.М						П	1	9
Архітектор	Гавриленко А.М						ФОП А.Гавриленко		
						Схема розташування території в системі планувальної структури населеного пункту М 1:5000			

Схема сучасного використання території та схема існуючих обмежень у використанні земель
М 1:500

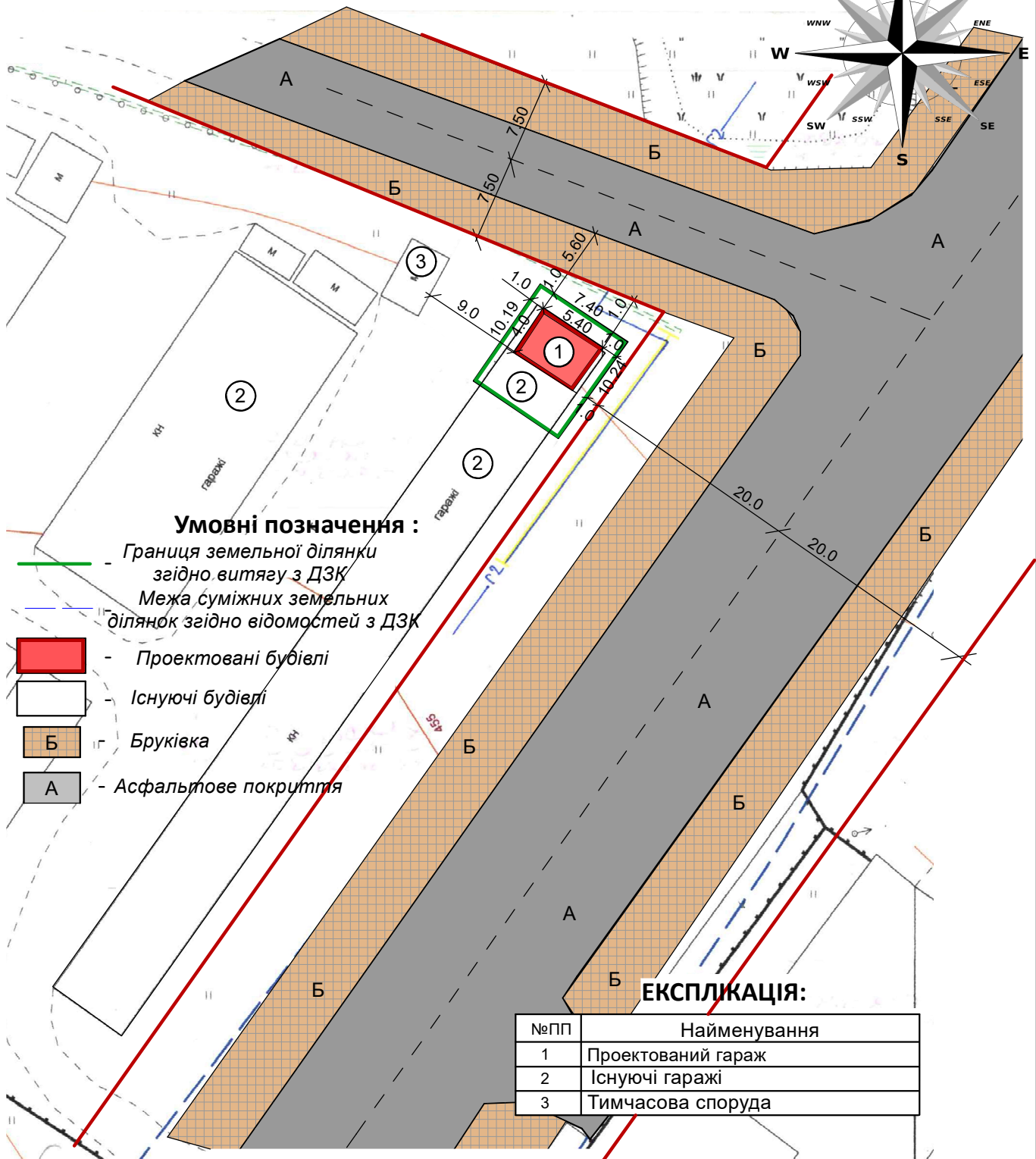
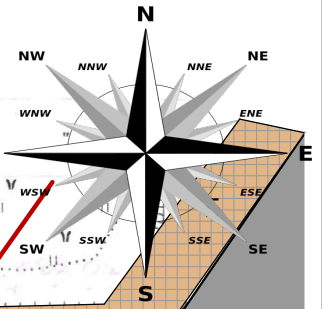


Умовні позначення :

- Границя земельної ділянки згідно витягу з ДЗК
- - - Межа суміжних земельних ділянок згідно відомостей з ДЗК

						Замовник: Долинська міська рада -ДТП-		
						Нове будівництво гаражу		
Зм.	Кільк.	Арк.	№ док	Підпис	Дата			
ГАП	Гавриленко А.М					вул.Нафтовиків 16-А м. Долина Калуського району Івано-Франківської області.		
Архітектор	Гавриленко А.М					Стадія	Аркуш	Аркушів
						П	2	9
						ФОП А.Гавриленко		
						Схема сучасного використання території та схема існуючих обмежень у використанні земель М 1:500		

Схема сучасного використання території та схема існуючих обмежень у використанні земель
М 1:500



Умовні позначення :

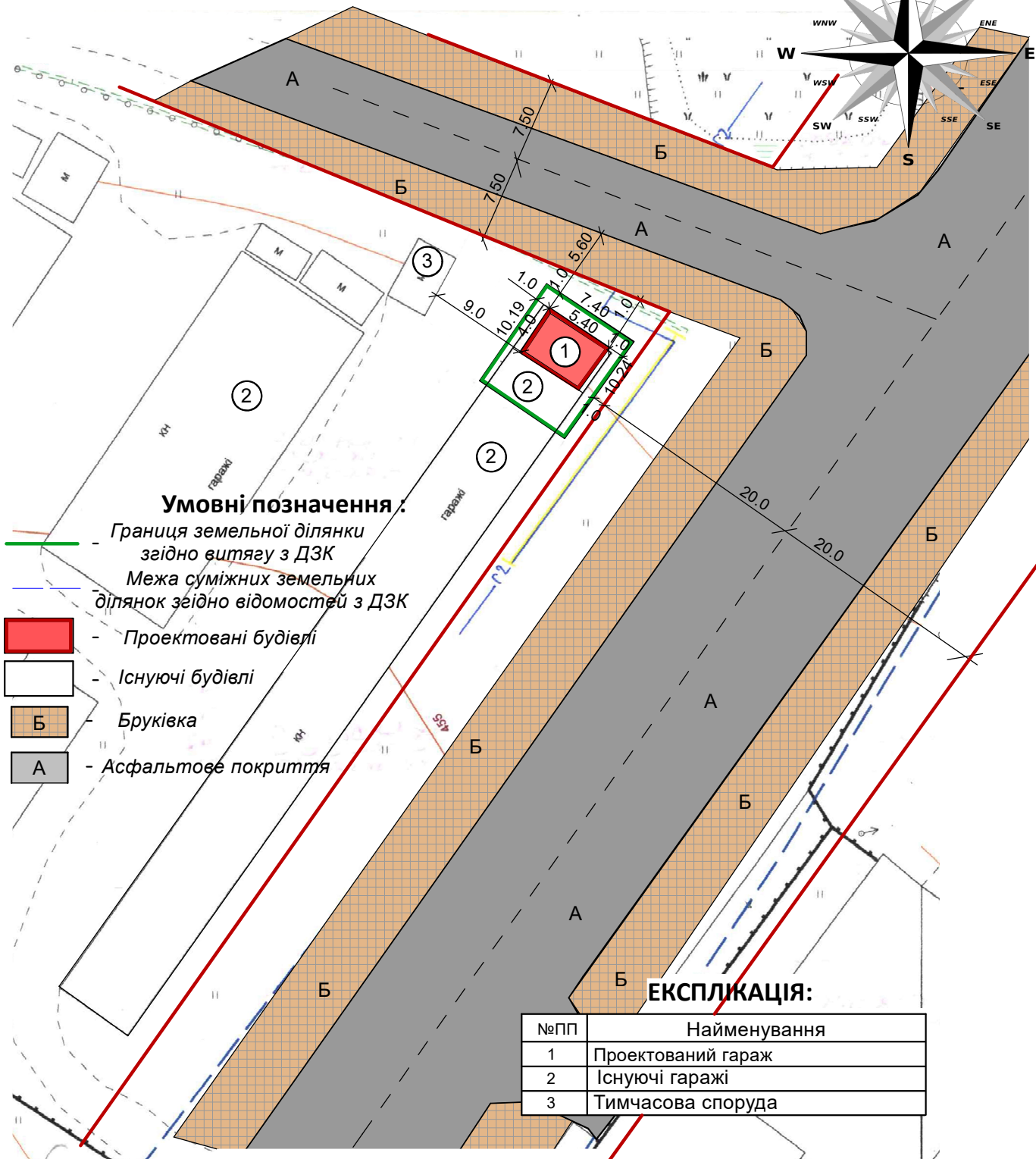
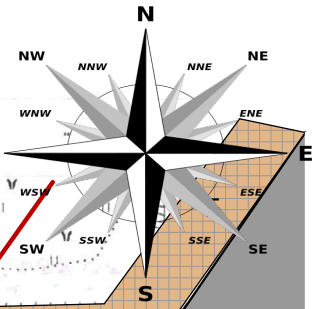
- - Границя земельної ділянки згідно витягу з ДЗК
- - Межа суміжних земельних ділянок згідно відомостей з ДЗК
- - Проектовані будівлі
- Існуючі будівлі
- Бруківка
- Асфальтове покриття

ЕКСПЛІКАЦІЯ:

№ПП	Найменування
1	Проектований гараж
2	Існуючі гаражі
3	Тимчасова споруда

						Замовник: Долинська міська рада -ДТП-		
						Нове будівництво гаражу		
Зм.	Кільк.	Арк.	№ док	Підпис	Дата			
ГАП	Гавриленко А.М					Стадія	Аркуш	Аркушів
Архітектор	Гавриленко А.М					П	3	9
вул.Нафтовиків 16-А м. Долина Калуського району Івано-Франківської області.						ФОП А.Гавриленко		
Схема сучасного використання території та схема існуючих обмежень у використанні земель М 1:500								

План функціонального зонування території М 1:500



Умовні позначення:

- - Границя земельної ділянки згідно витягу з ДЗК
- - Межа суміжних земельних ділянок згідно відомостей з ДЗК
- - Проектовані будівлі
- Існуючі будівлі
- Бруківка
- Асфальтове покриття

ЕКСПЛІКАЦІЯ:

№ПП	Найменування
1	Проектований гараж
2	Існуючі гаражі
3	Тимчасова споруда

Замовник: Долинська міська рада -ДТП-

Нове будівництво гаражу

Зм.	Кільк.	Арк.	№ док	Підпис	Дата
ГАП				Гавриленко А.М	
Архітектор				Гавриленко А.М	

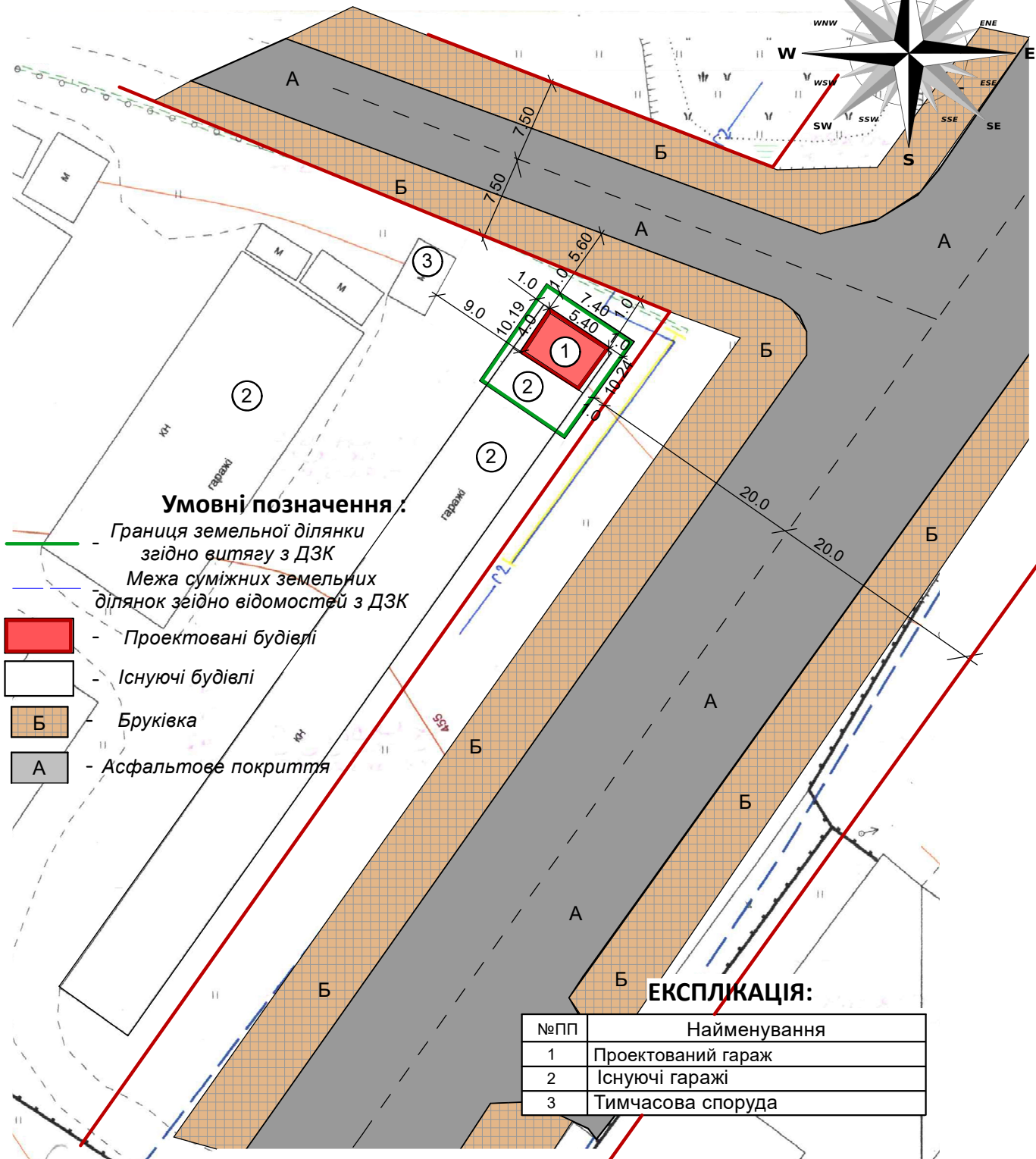
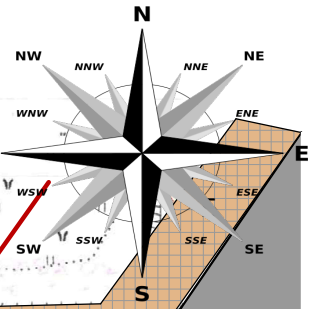
вул.Нафтовиків 16-А м. Долина
Калуського району
Івано-Франківської області.

Стадія	Аркуш	Аркушів
П	4	9

План функціонального зонування території
М 1:500

ФОП
А.Гавриленко

Схема інженерного забезпечення території
М 1:500



Умовні позначення:

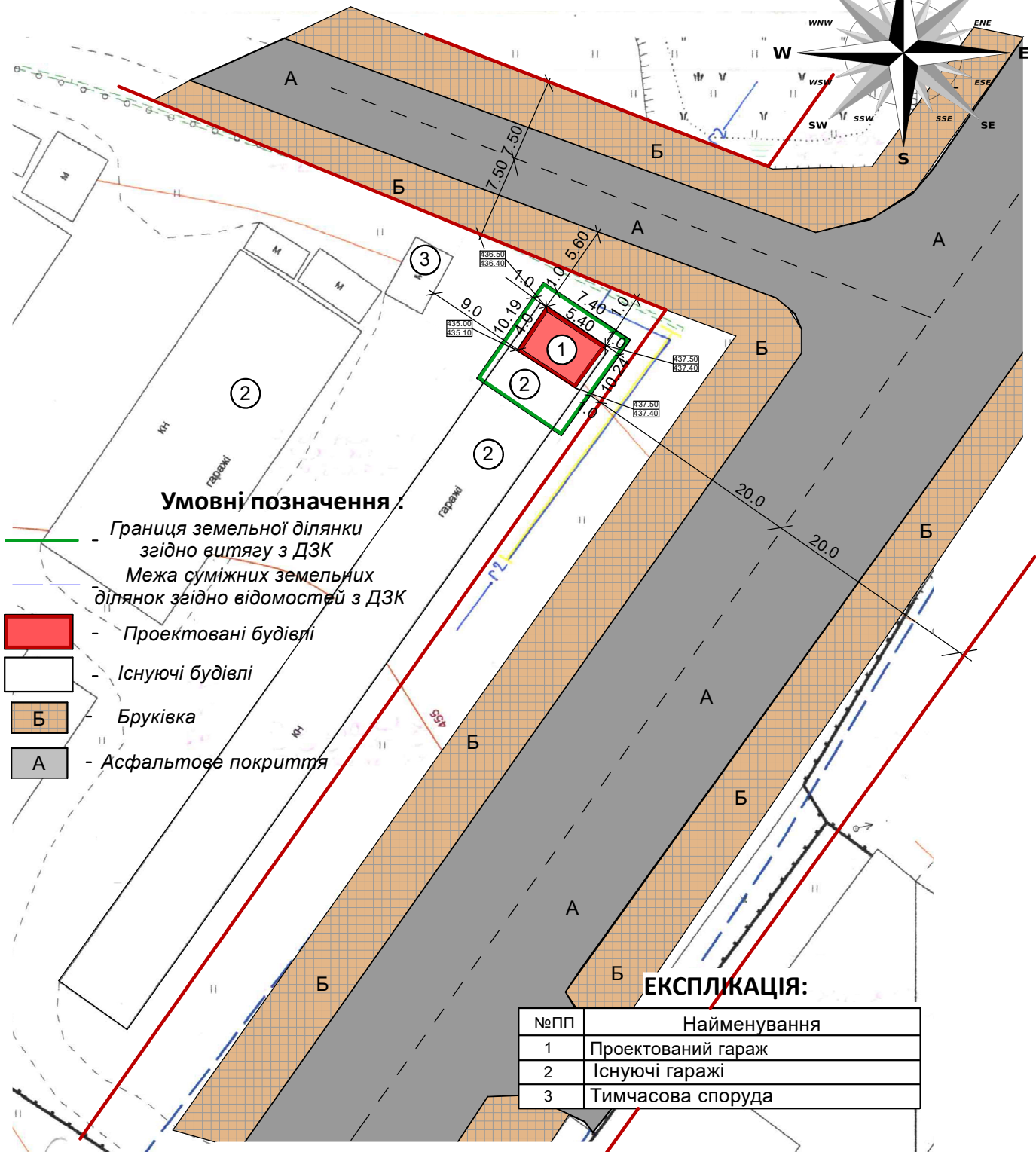
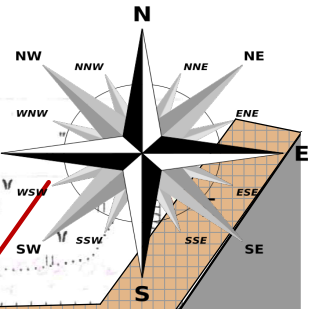
- Границя земельної ділянки згідно витягу з ДЗК
- Межа суміжних земельних ділянок згідно відомостей з ДЗК
- - Проектовані будівлі
- - Існуючі будівлі
- - Бруківка
- - Асфальтове покриття

ЕКСПЛІКАЦІЯ:

№ПП	Найменування
1	Проектований гараж
2	Існуючі гаражі
3	Тимчасова споруда

						Замовник: Долинська міська рада -ДТП-			
						Нове будівництво гаражу			
Зм.	Кільк.	Арк.	№ док	Підпис	Дата				
ГАП	Гавриленко А.М					вул.Нафтовиків 16-А м. Долина Калуського району Івано-Франківської області.	Стадія	Аркуш	Аркушів
Архітектор	Гавриленко А.М						П	5	9
Схема інженерного забезпечення території М 1:500						ФОП А.Гавриленко			

Схема інженерної підготовки, благоустрою території та вертикального планування
М 1:500



Умовні позначення:

- - Границя земельної ділянки згідно витягу з ДЗК
- - Межа суміжних земельних ділянок згідно відомостей з ДЗК
- - Проектовані будівлі
- Існуючі будівлі
- Бруківка
- Асфальтове покриття

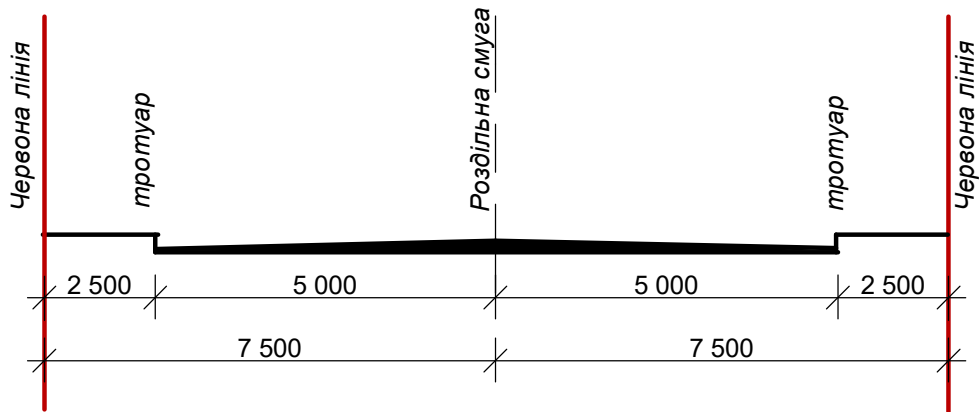
ЕКСПЛІКАЦІЯ:

№ПП	Найменування
1	Проектований гараж
2	Існуючі гаражі
3	Тимчасова споруда

						Замовник: Долинська міська рада -ДТП-		
						Нове будівництво гаражу		
Зм.	Кільк.	Арк.	№ док	Підпис	Дата			
ГАП	Гавриленко А.М					Стадія	Аркуш	Аркушів
Архітектор	Гавриленко А.М					П	6	9
вул.Нафтовиків 16-А м. Долина Калуського району Івано-Франківської області.						ФОП А.Гавриленко		
Схема інженерної підготовки, благоустрою території та вертикального планування М 1:500								

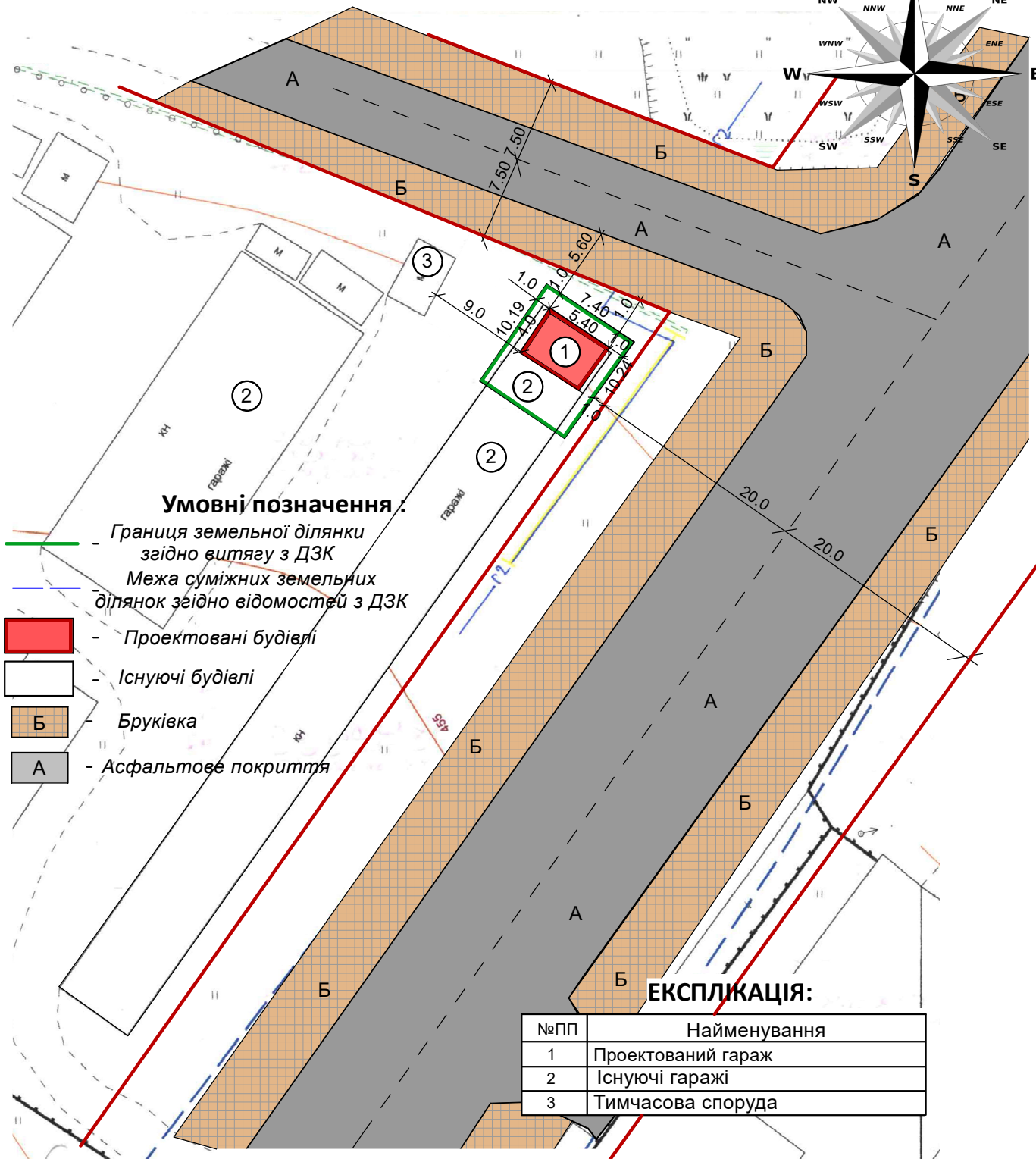
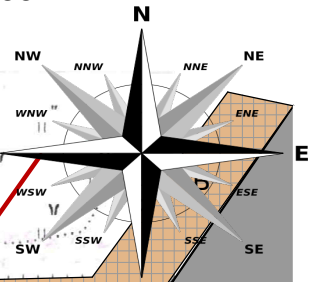
Креслення Поперечного профіля вулиці
М 1:100

Розріз 1-1
М 1:100



						Замовник: Долинська міська рада -ДТП-		
						Нове будівництво гаражу		
Зм.	Кільк.	Арк.	№ док	Підпис	Дата	вул.Нафтовиків 16-А м. Долина Калуського району Івано-Франківської області.		
						Стадія	Аркуш	Аркушів
ГАП		Гавриленко А.М				П	7	9
Архітектор		Гавриленко А.М				ФОП А.Гавриленко		
						Креслення поперечного профіля вулиці М 1:100		

Інженерно-технічні заходи цивільного захисту на мирний час М 1:500

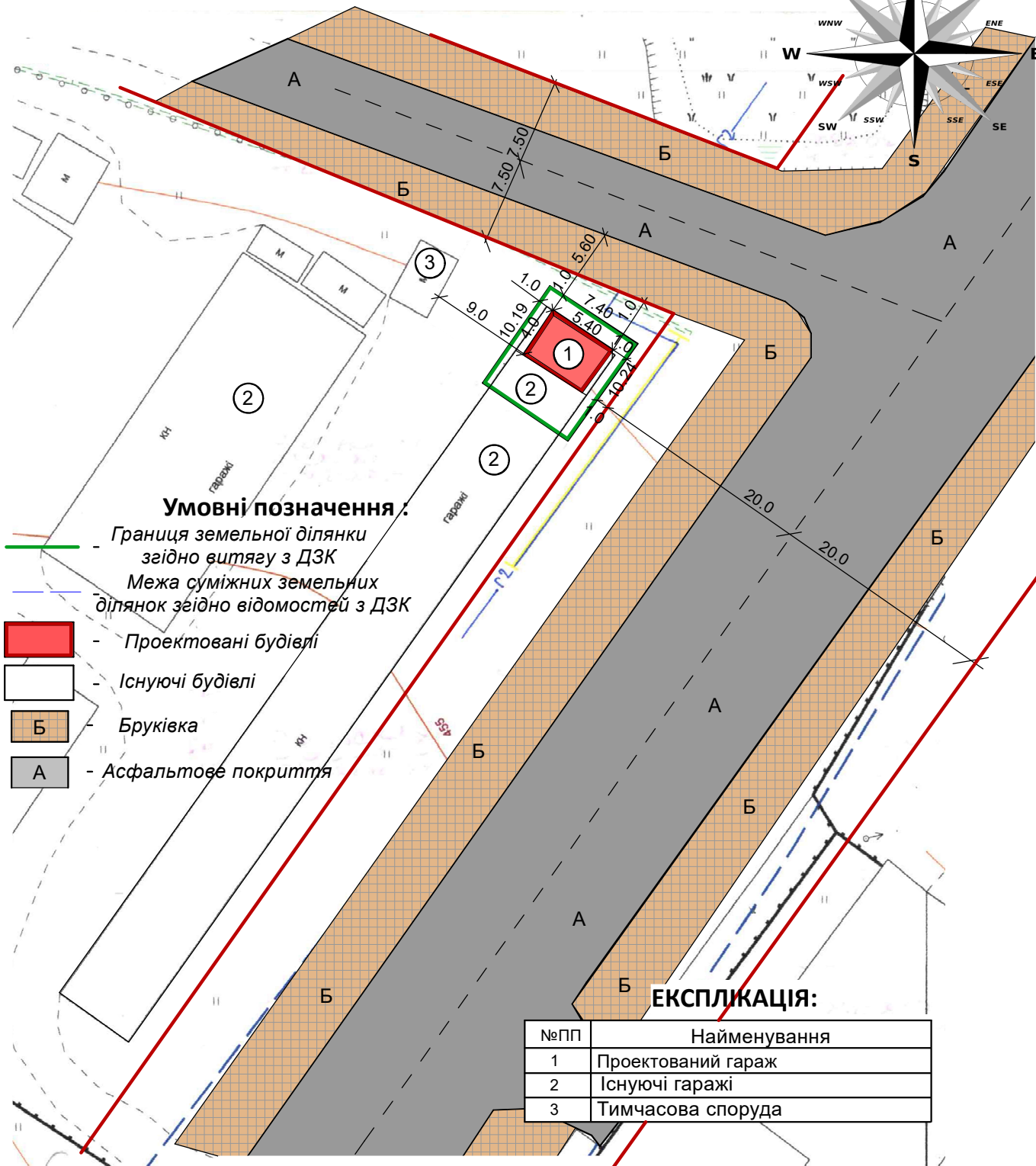
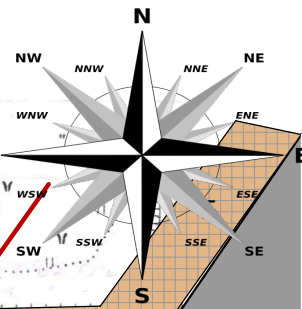


ЕКСПЛІКАЦІЯ:

№ПП	Найменування
1	Проектований гараж
2	Існуючі гаражі
3	Тимчасова споруда

						Замовник: Долинська міська рада -ДТП-			
						Нове будівництво гаражу			
Зм.	Кільк.	Арк.	№ док	Підпис	Дата				
ГАП	Гавриленко А.М					вул.Нафтовиків 16-А м. Долина Калуського району Івано-Франківської області.	Стадія	Аркуш	Аркушів
Архітектор	Гавриленко А.М						П	8	9
Інженерно-технічні заходи цивільного захисту на мирний час М 1:500						ФОП А.Гавриленко			

Інженерно - технічні заходи цивільного захисту на особливий час
М 1:500



Замовник: Долинська міська рада -ДТП-

Нове будівництво гаражу

Зм.	Кільк.	Арк.	№ док	Підпис	Дата
ГАП				Гавриленко А.М	
Архітектор				Гавриленко А.М	

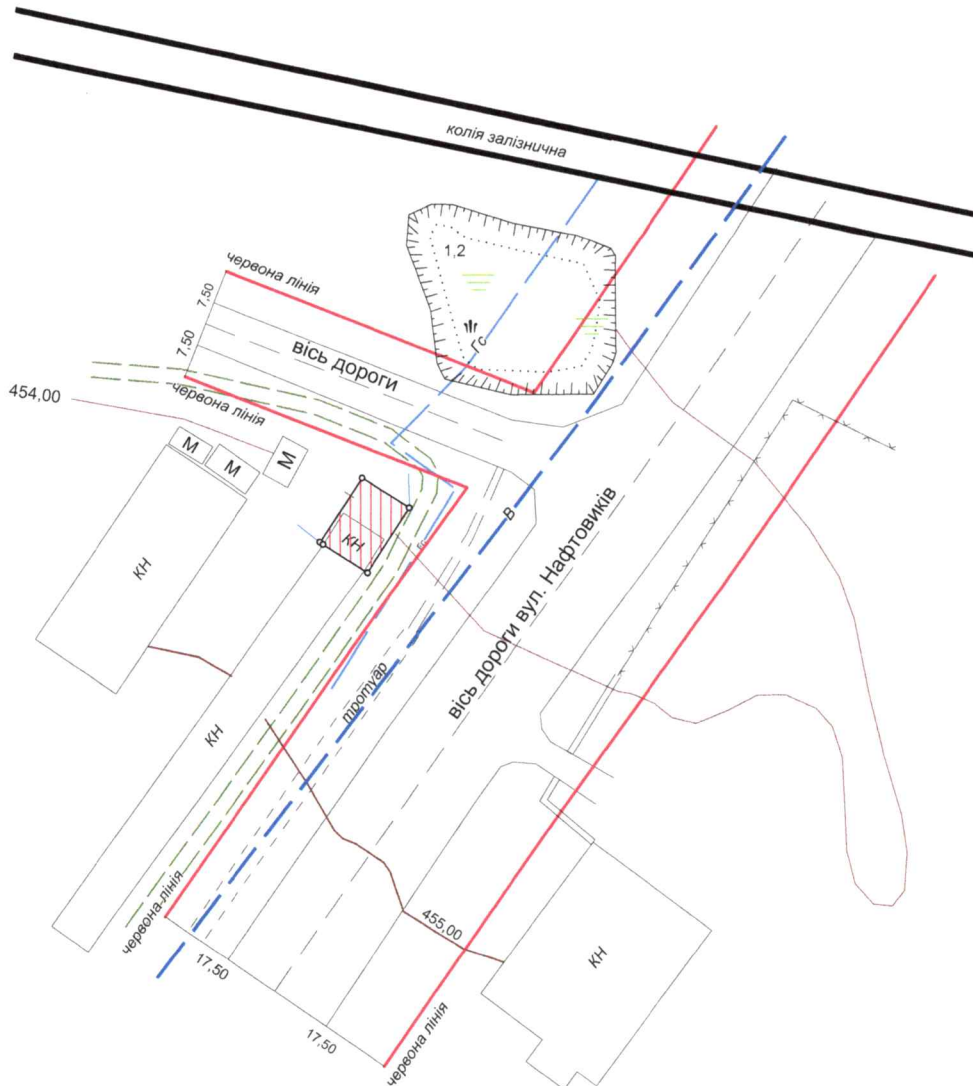
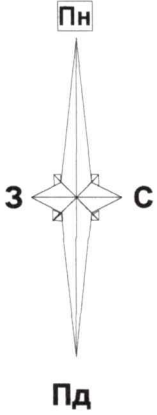
вул.Нафтовиків 16-А м. Долина
Калуського району
Івано-Франківської області.

Стадія	Аркуш	Аркушів
П	9	9

Інженерно-технічні заходи цивільного захисту на особливий час
М 1:500

ФОП
А.Гавриленко

План сучасного використання земель земельної ділянки



Умовні позначення



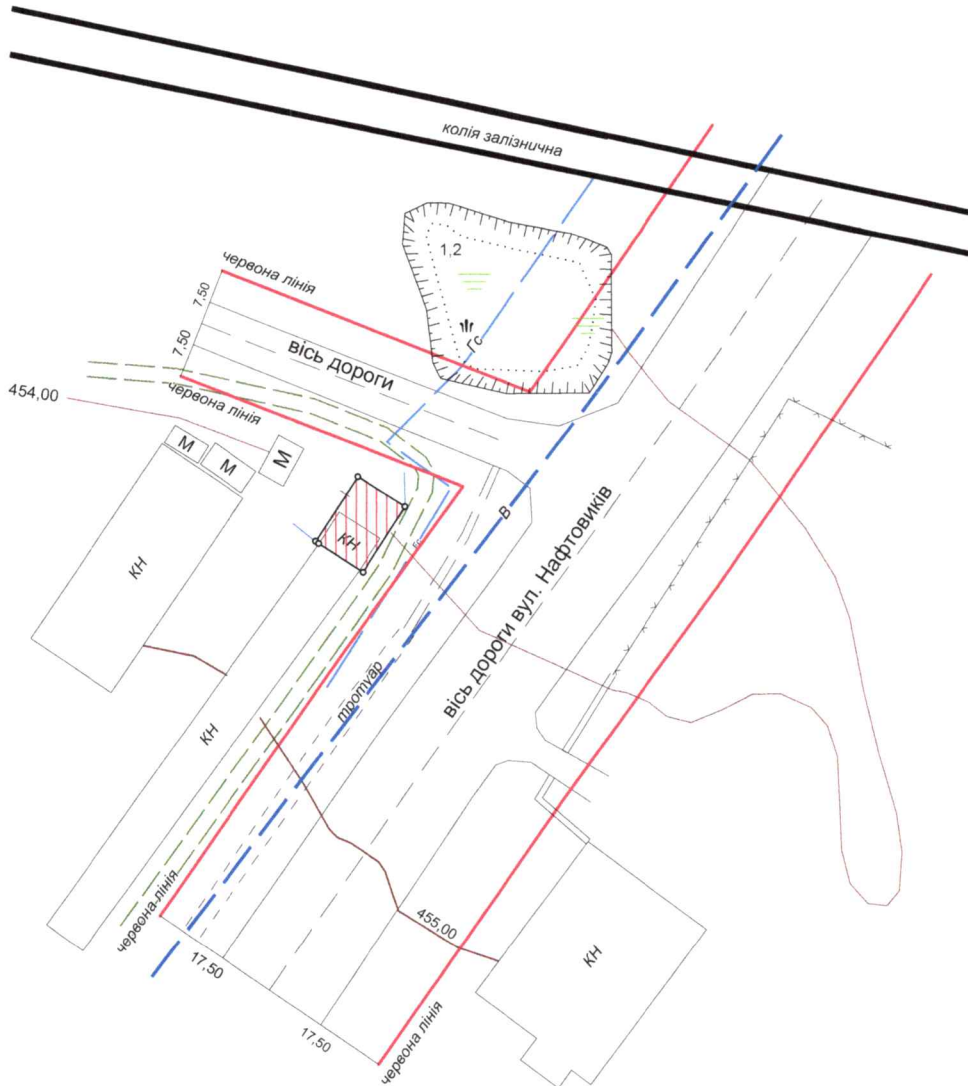
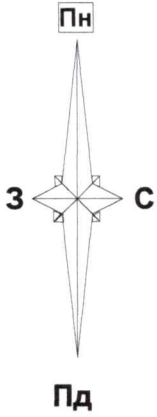
Приватна власність 2622010100:01:018:0044 (02.05 Для будівництва індивідуальних гаражів) площею 0.0076 га



обмеження на земельній ділянці відсутні

Зм.	Арк.	№ докум.	Підпис	Дата	Стадія	Аркуш	Аркушів
Івано-Франківська область, Калуський район, Долинська територіальна громада, м. Долина вул.Нафтовиків, 16-А Долинська міська рада							
Виконав		Гаїв С. В.		05.23			
Перевірив		Гаїв С. В.		05.23			
Ін.-землевп.		Гаїв С. В.		05.23		1	1
ФОП		Гаїв С. В.		05.23			
План М 1:1000					ФОП Гаїв С. В. 2023р.		

План земельної ділянки сформованої за результатами розроблення детального плану



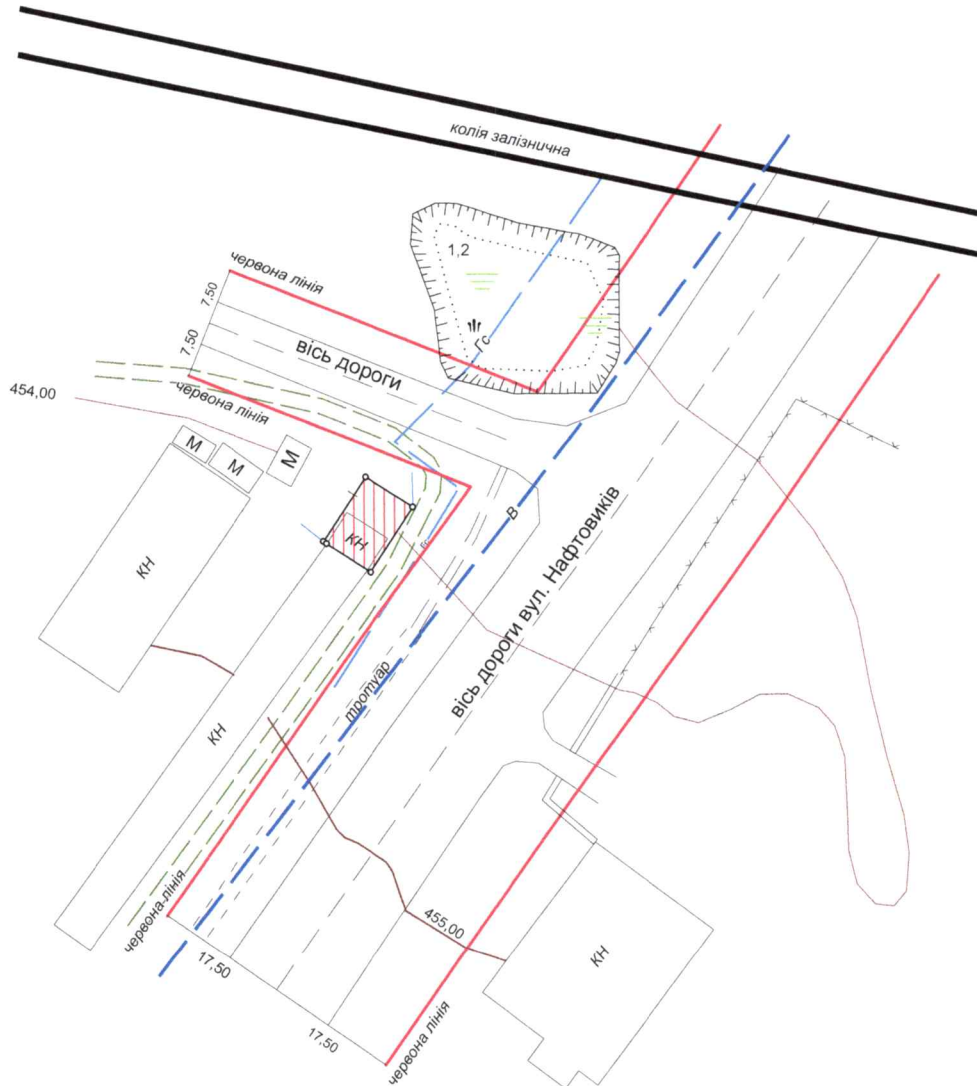
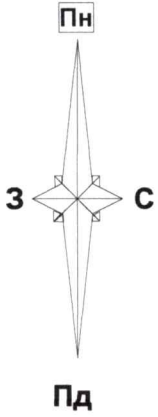
Умовні позначення




Приватна власність 2622010100:01:018:0044 (02.05 Для будівництва індивідуальних гаражів) площею 0.0076 га

Зм.	Арк.	№ докум.	Підпис	Дата				
					Івано-Франківська область, Калуський район, Долинська територіальна громада, м. Долина вул.Нафтовиків, 16-А Долинська міська рада			
Виконав		Гаїв С. В.		05.23	План земельної ділянки сформованої за результатами розроблення детального плану	Стадія	Аркуш	Аркушів
Перевірив		Гаїв С. В.		05.23		1	1	
Ін.-землевп.		Гаїв С. В.		05.23				
ФОП		Гаїв С. В.		05.23	План М 1:1000	ФОП Гаїв С. В. 2023р.		

План земельної ділянки, право власності на яку посвідчено до 2004 року



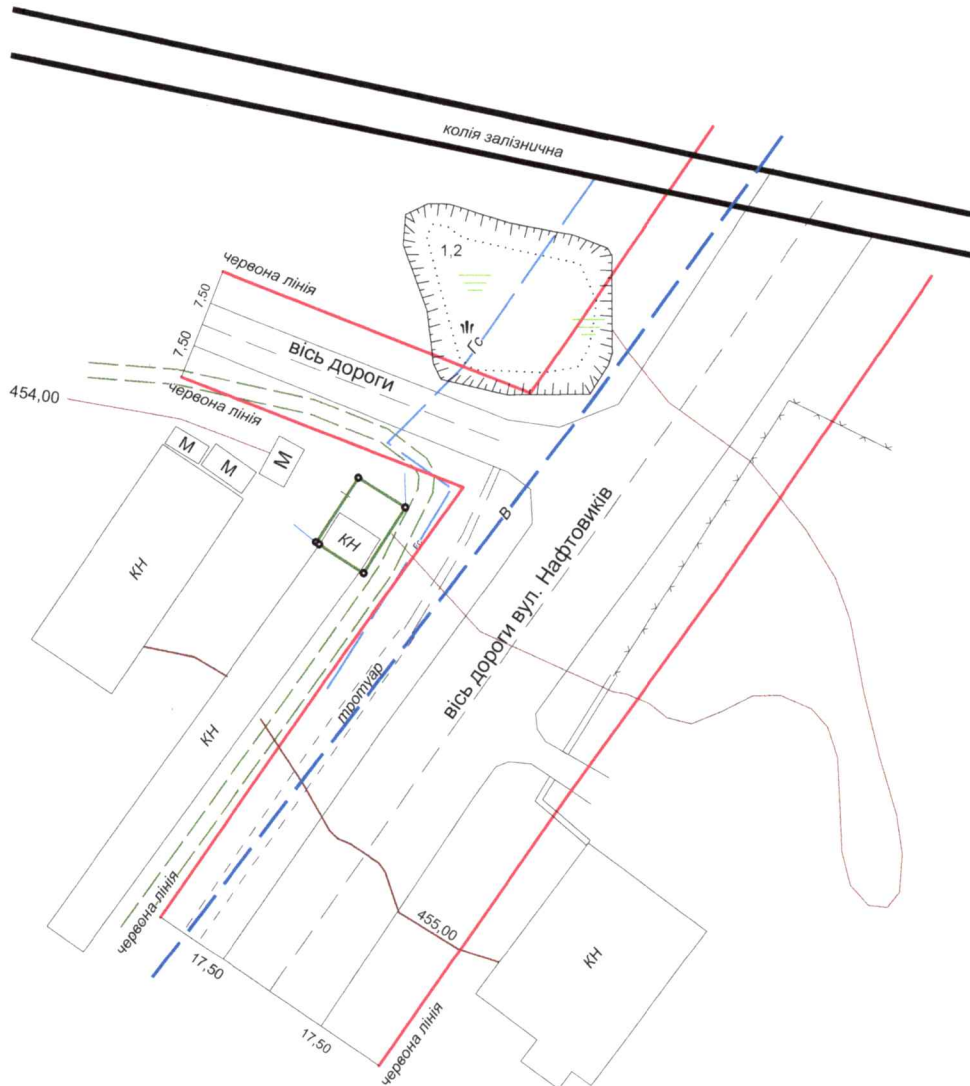
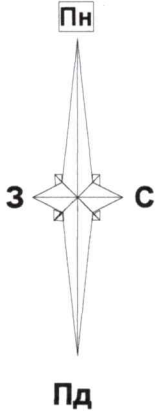
Умовні позначення



Приватна власність 2622010100:01:018:0044 (02.05 Для будівництва індивідуальних гаражів) площею 0.0076 га
Відсутні земельні ділянки, право власності на які посвідчено до 2004 року та відомості про які не внесено до Державного земельного кадастру

					Івано-Франківська область, Калуський район, Долинська територіальна громада, м. Долина вул.Нафтовиків, 16-А Долинська міська рада			
Зм.	Арк.	№ докум.	Підпис	Дата	План земельної ділянки, право власності на яку посвідчено до 2004 року	Стадія	Аркуш	Аркушів
Виконав		Гаїв С. В.		05.23				
Перевірив		Гаїв С. В.		05.23			1	1
Ін.-землевп.		Гаїв С. В.		05.23				
ФОП		Гаїв С. В.		05.23	План М 1:1000	ФОП Гаїв С. В. 2023р.		

План обмежень у використанні земельної ділянки



Умовні позначення



Приватна власність 2622010100:01:018:0044 (02.05 Для будівництва індивідуальних гаражів) площею 0.0076 га



обмеження на земельній ділянці відсутні

Зм.	Арк.	№ докум.	Підпис	Дата	Стадія	Аркуш	Аркушів
Виконав		Гаїв С. В.		05.28			
Перевірив		Гаїв С. В.		05.23			
Ін.-землевп.		Гаїв С. В.		05.23			
ФОП		Гаїв С. В.		05.23			
Івано-Франківська область, Калуський район, Долинська територіальна громада, м. Долина вул.Нафтовиків, 16-А Долинська міська рада							
План обмежень у використанні земельної ділянки План М 1:1000							
						1	1
					ФОП Гаїв С. В. 2023р.		