

Схема розташування території в системі планувальної структури населеного пункту  
М 1:5000



**Експлікація:**

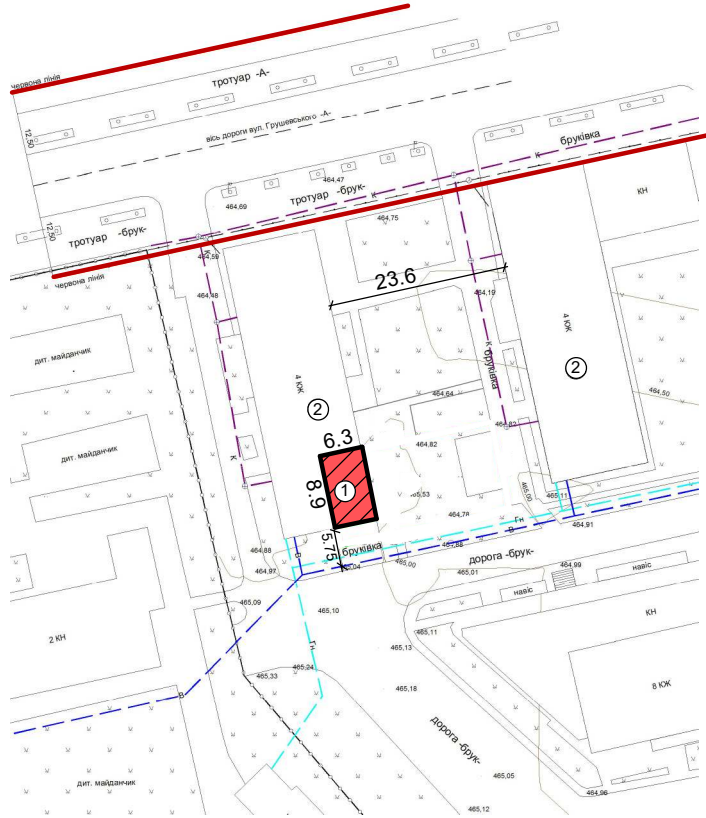
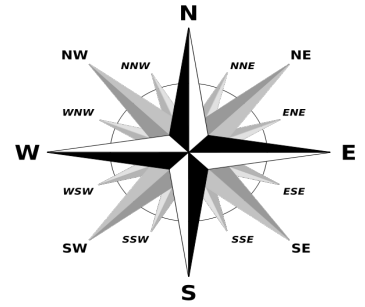
1. - Земельна ділянка згідно ДЗК

**Умовні позначення**






- Територія під будівництво 0.0204 га

						Замовник: Долинська міська рада			
						Реконструкція квартири під торгово - офісні приміщення			
Зм.	Кільк.	Арк.	№ док	Підпис	Дата				
ГАП	Гавриленко А.М					вул.Грушевського 23 м., Долина Калуського району Івано-Франківської області.	Стадія	Аркуш	Аркушів
Архітектор	Гавриленко А.М						<b>П</b>	<b>1</b>	<b>11</b>
						Схема розташування території в системі планувальної структури населеного пункту М 1:5000			
						ФОП А.Гавриленко			

Схема сучасного використання території та схема існуючих обмежень у використанні земель  
М 1:1000



Умовні позначення :

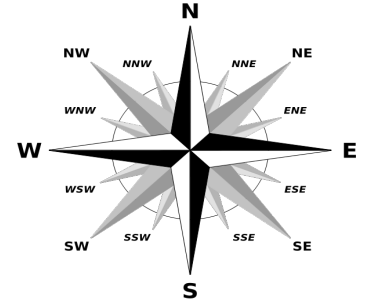
-  Існуючі будівлі
-  Квартира , яка підлягає реконструкцію
-  Червона лінія
-  В - - - Водопровід
-  Гн - - Газопровід низького тиску

ЕКСПЛІКАЦІЯ:

№ПП	Найменування
1	Квартира №17 - 56.1 м2
2	Житловий будинок

						Замовник: Долинська міська рада			
						Реконструкція квартири під торгово - офісні приміщення			
Зм.	Кільк.	Арк.	№ док	Підпис	Дата				
ГАП	Гавриленко А.М					вул.Грушевського 23 м., Долина Калуського району Івано-Франківської області.	Стадія	Аркуш	Аркушів
Архітектор	Гавриленко А.М						П	2	11
						Схема сучасного використання території та схема існуючих обмежень у використанні земель М 1:1000			
						ФОП А.Гавриленко			

Проектний план та схема проектних обмежень у використанні земель поєднаний з схемою транспортної мобільності та інфраструктури , планом червоних ліній М 1:1000



**Умовні позначення :**

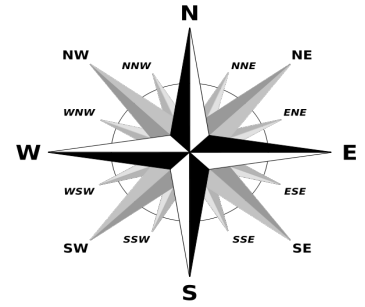
- - Границя земельної ділянки 0,0204 га
- - Червона лінія
- Існуючі будівлі
- Проектовані будівлі -103.2 м2
- Квартира під реконструкцію - 56.1
- ГН — - Газопровід низького тиску
- В — - Водопровід
- К — - Каналізація
- Бруківка
- Асфальтове покриття
- Газон

**ЕКСПЛІКАЦІЯ:**

№ПП	Найменування
1	Торгово-офісні приміщення-159.3 м2
2	Багатоквартирні житлові будинки
3	Дитячий садок

						Замовник: Долинська міська рада			
						Реконструкція квартири під торгово - офісні приміщення			
Зм.	Кільк.	Арк.	№ док	Підпис	Дата				
ГАП	Гавриленко А.М					вул.Грушевського 23 м., Долина Калуського району Івано-Франківської області.	Стадія	Аркуш	Аркушів
Архітектор	Гавриленко А.М						<b>П</b>	<b>3</b>	<b>11</b>
						Проектний план та схема проектних обмежень у використанні земель поєднаний з схемою транспортної мобільності та інфраструктури , планом червоних ліній М 1:1000	ФОП А.Гавриленко		

# План функціонального зонування території М 1:1000



## Умовні позначення :

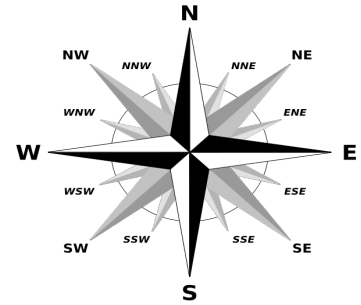
- - Границя земельної ділянки 0,0204 га
- - Червона лінія
- Існуючі будівлі
- Проектовані будівлі -103.2 м2
- Квартира під реконструкцію - 56.1
- ГН — - Газопровід низького тиску
- В — - Водопровід
- К — - Каналізація
- Бруківка
- Асфальтове покриття
- Газон

## ЕКСПЛІКАЦІЯ:

№ПП	Найменування
1	Торгово-офісні приміщення-159.3 м2
2	Багатоквартирні житлові будинки
3	Дитячий садок

						Замовник: Долинська міська рада			
						Реконструкція квартири під торгово - офісні приміщення			
Зм.	Кільк.	Арк.	№ док	Підпис	Дата				
ГАП	Гавриленко А.М					вул.Грушевського 23 м., Долина Калуського району Івано-Франківської області.	Стадія	Аркуш	Аркушів
Архітектор	Гавриленко А.М						<b>П</b>	<b>4</b>	<b>11</b>
						План функціонального зонування території М 1:1000	ФОП А.Гавриленко		

Схема інженерного забезпечення території  
М 1:1000



**Умовні позначення :**

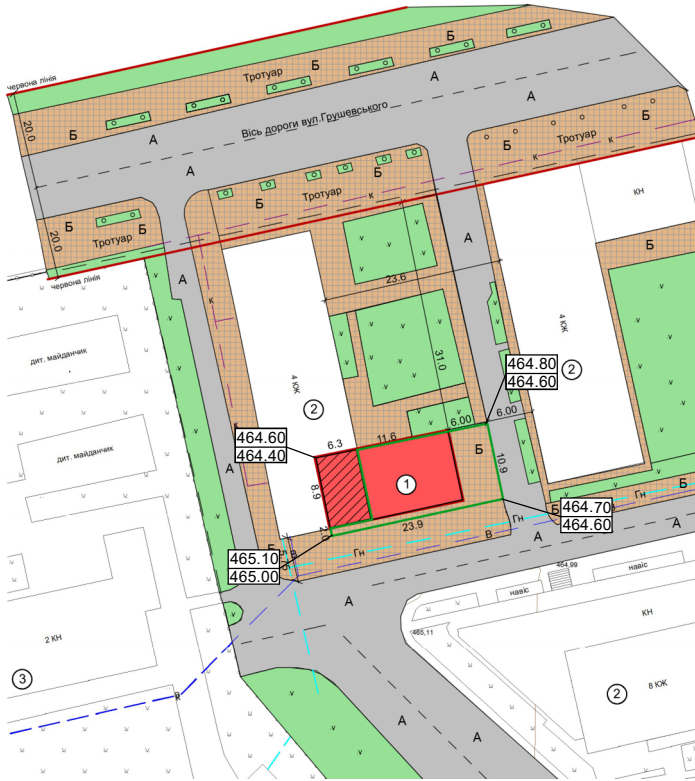
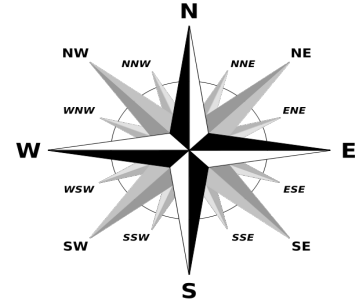
- - Границя земельної ділянки 0,0204 га
- - Червона лінія
- Існуючі будівлі
- Проектовані будівлі -103.2 м2
- Квартира під реконструкцію - 56.1
- Гн — - Газопровід низького тиску
- В — - Водопровід
- К — - Каналізація
- Бруківка
- Асфальтове покриття
- Газон

**ЕКСПЛІКАЦІЯ:**

№ПП	Найменування
1	Торгово-офісні приміщення-159.3 м2
2	Багатоквартирні житлові будинки
3	Дитячий садок

						Замовник: Долинська міська рада		
						Реконструкція квартири під торгово - офісні приміщення		
Зм.	Кільк.	Арк.	№ док	Підпис	Дата			
ГАП	Гавриленко А.М					вул.Грушевського 23 м., Долина Калуського району Івано-Франківської області.		
Архітектор	Гавриленко А.М							
Схема інженерного забезпечення території М 1:1000						Стадія	Аркуш	Аркушів
						<b>П</b>	<b>5</b>	<b>11</b>
						ФОП А.Гавриленко		

**Схема інженерної підготовки, благоустрою території та вертикального планування  
М 1:1000**



**Умовні позначення :**

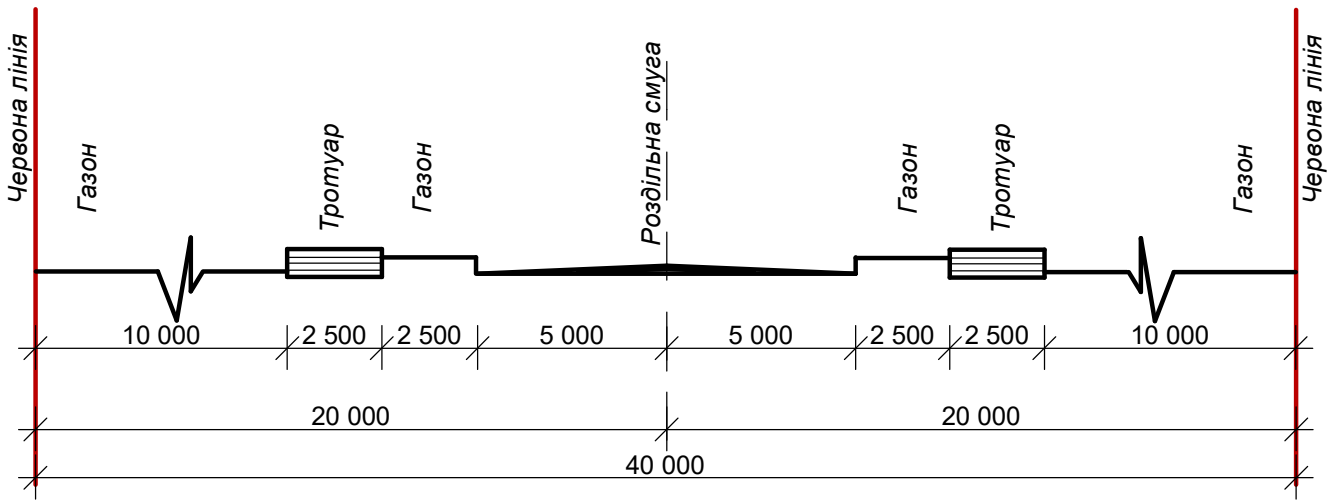
- Границя земельної ділянки 0,0204 га
- Червона лінія
- Існуючі будівлі
- Проектовані будівлі -103.2 м2
- Квартира під реконструкцію - 56.1
- Гн - Газопровід низького тиску
- В - Водопровід
- К - Каналізація
- Б - Бруківка
- А - Асфальтове покриття
- .v - Газон

**ЕКСПЛІКАЦІЯ:**

№ПП	Найменування
1	Торгово-офісні приміщення-159.3 м2
2	Багатоквартирні житлові будинки
3	Дитячий садок

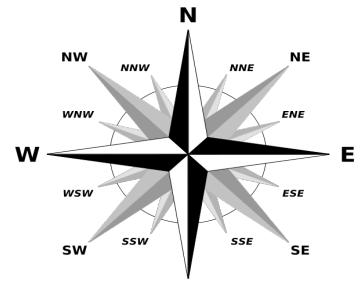
						Замовник: Долинська міська рада			
						Реконструкція квартири під торгово - офісні приміщення			
Зм.	Кільк.	Арк.	№ док	Підпис	Дата				
ГАП	Гавриленко А.М					вул.Грушевського 23 м., Долина Калуського району Івано-Франківської області.	Стадія	Аркуш	Аркушів
Архітектор	Гавриленко А.М						<b>П</b>	<b>6</b>	<b>11</b>
						Схема інженерної підготовки, благоустрою території та вертикального планування М 1:1000			
						ФОП А.Гавриленко			

Креслення Поперечного профіля вулиці  
М 1:200














						Замовник: Долинська міська рада		
						Реконструкція квартири під торгово - офісні приміщення		
Зм.	Кільк.	Арк.	№ док	Підпис	Дата	вул.Грушевського 23 м., Долина Калуського району Івано-Франківської області.		
ГАП		Гавриленко А.М				Стадія	Аркуш	Аркушів
Архітектор		Гавриленко А.М				<b>П</b>	<b>7</b>	<b>11</b>
						ФОП А.Гавриленко		
						Креслення поперечного профіля вулиці М 1:200		

# Інженерно-технічні заходи цивільного захисту на мирний час М 1:10000



## Умовні позначення :

-  - Границя земельної ділянки 0,0204 га
-  - Червона лінія
-  - Існуючі будівлі
-  - Проектовані будівлі -103.2 м2
-  - Квартира під реконструкцію - 56.1
-  - Газопровід низького тиску
-  - Водопровід
-  - Каналізація
-  - Бруківка
-  - Асфальтове покриття
-  - Газон

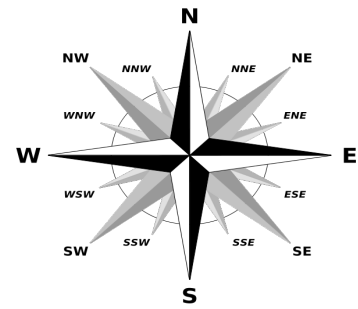
## ЕКСПЛІКАЦІЯ:

№ПП	Найменування
1	Торгово-офісні приміщення-159.3 м2
2	Багатоквартирні житлові будинки
3	Дитячий садок

						Замовник: Долинська міська рада			
						Реконструкція квартири під торгово - офісні приміщення			
Зм.	Кільк.	Арк.	№ док	Підпис	Дата				
						вул.Грушевського 23 м., Долина Калуського району Івано-Франківської області.	Стадія	Аркуш	Аркушів
ГАП				Гавриленко А.М			<b>П</b>	<b>8</b>	<b>11</b>
Архітектор				Гавриленко А.М		Інженерно-технічні заходи цивільного захисту на мирний час М 1:10000			
						ФОП А.Гавриленко			



Інженерно - технічні заходи цивільного захисту на особливий час  
М 1:10000



**Умовні позначення :**

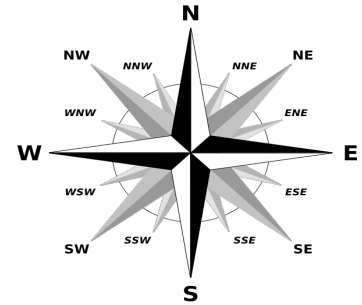
- Границя земельної ділянки 0,0204 га
- Червона лінія
- Існуючі будівлі
- Проектовані будівлі -103.2 м2
- Квартира під реконструкцію - 56.1
- Газопровід низького тиску
- Водопровід
- Каналізація
- Б - Бруківка
- А - Асфальтове покриття
- v - Газон

**ЕКСПЛІКАЦІЯ:**

№ПП	Найменування
1	Торгово-офісні приміщення-159.3 м2
2	Багатоквартирні житлові будинки
3	Дитячий садок

						Замовник: Долинська міська рада			
						Реконструкція квартири під торгово - офісні приміщення			
Зм.	Кільк.	Арк.	№ док	Підпис	Дата				
ГАП	Гавриленко А.М					вул.Грушевського 23 м., Долина Калуського району Івано-Франківської області.	Стадія	Аркуш	Аркушів
Архітектор	Гавриленко А.М						<b>П</b>	<b>9</b>	<b>11</b>
						Інженерно-технічні заходи цивільного захисту на особлий час М 1:10000			
						ФОП А.Гавриленко			

**План сучасного використання земель за формою власності із зазначенням категорій та виду цільового призначення  
М 1:2000**



**Умовні позначення :**

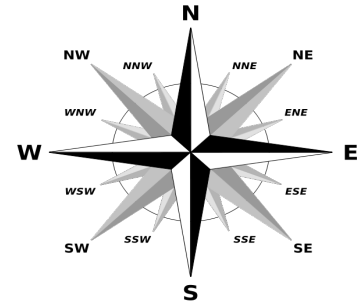
- Границя земельної ділянки 0,0204 га
- Червона лінія
- Існуючі будівлі
- Проектовані будівлі -103.2 м2
- Квартира під реконструкцію - 56.1
- Газопровід низького тиску
- Водопровід
- Каналізація
- Бруківка
- Асфальтове покриття
- Газон

**ЕКСПЛІКАЦІЯ:**

№ПП	Найменування
1	Торгово-офісні приміщення-159.3 м2
2	Багатоквартирні житлові будинки
3	Дитячий садок

						Замовник: Долинська міська рада			
						Реконструкція квартири під торгово - офісні приміщення			
Зм.	Кільк.	Арк.	№ док	Підпис	Дата	вул.Грушевського 23 м., Долина Калуського району Івано-Франківської області.	Стадія	Аркуш	Аркушів
ГАП	Гавриленко А.М						<b>П</b>	<b>10</b>	<b>11</b>
Архітектор	Гавриленко А.М						ФОП А.Гавриленко		
						План сучасного використання земель за формою власності із зазначенням категорій та виду цільового призначення М 1:2000			

План земельних ділянок, сформованих за результатами розроблення детального плану  
 відомості про які підлягають внесенню до державного земельного кадастру  
 М 1:2000



**Умовні позначення :**

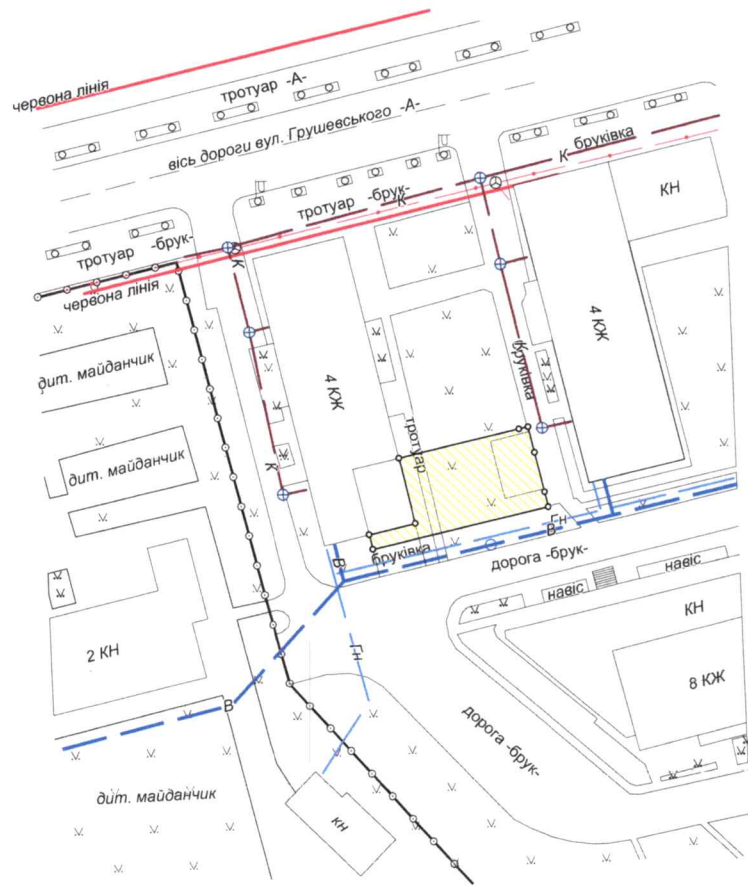
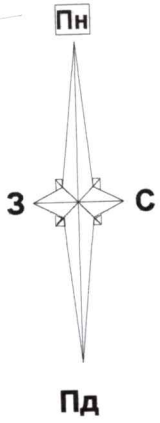
- - Границя земельної ділянки 0,0204 га
- - Червона лінія
- Існуючі будівлі
- Проектовані будівлі -103.2 м2
- Квартира під реконструкцію - 56.1
- Гн — - Газопровід низького тиску
- В — - Водопровід
- К — - Каналізація
- Бруківка
- Асфальтове покриття
- Газон

**ЕКСПЛІКАЦІЯ:**

№ПП	Найменування
1	Торгово-офісні приміщення-159.3 м2
2	Багатоквартирні житлові будинки
3	Дитячий садок

						Замовник: Долинська міська рада			
						Реконструкція квартири під торгово - офісні приміщення			
Зм.	Кільк.	Арк.	№ док	Підпис	Дата	вул.Грушевського 23 м., Долина Калуського району Івано-Франківської області.	Стадія	Аркуш	Аркушів
ГАП	Гавриленко А.М						<b>П</b>	<b>11</b>	<b>11</b>
Архітектор	Гавриленко А.М						ФОП А.Гавриленко		
						План земельних ділянок, сформованих за результатами розроблення детального плану відомості про які підлягають внесенню до державного земельного кадастру М 1:2000			

# План земельної ділянки сформованої за результатами розроблення детального плану



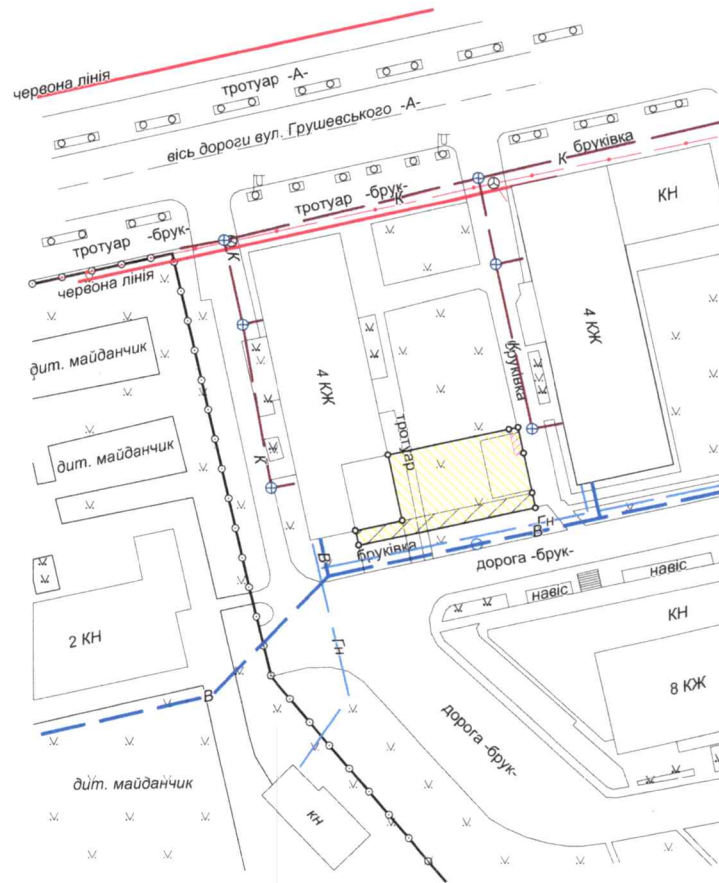
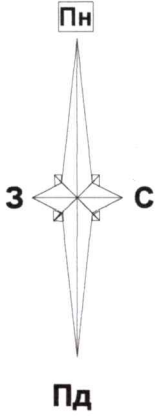
## Умовні позначення



земельна ділянка комунальної власності що буде сформована за результатами розроблення детального плану (03.07 Для будівництва та обслуговування будівель торгівлі) площею 0.0204 га

Зм.	Арк.	№ докум.	Підпис	Дата	Івано-Франківська область, Калуський район, Долинська територіальна громада, м. Долина вул. Грушевського, 23 Долинська міська рада	Стадія	Аркуш	Аркушів
Виконав		Гаїв С. В.		06.23		План земельної ділянки  План М 1:1000		1
Перевірив		Гаїв С. В.		06.23				
Ін.-землевп.		Гаїв С. В.		06.23				
ФОП		Гаїв С. В.		06.23				
						ФОП Гаїв С. В. 2023р.		


# План обмежень у використанні земельної ділянки



## Умовні позначення



земельна ділянка комунальної власності що буде сформована за результатами розроблення детального плану (03.07 Для будівництва та обслуговування будівель торгівлі) площею 0.0204 га



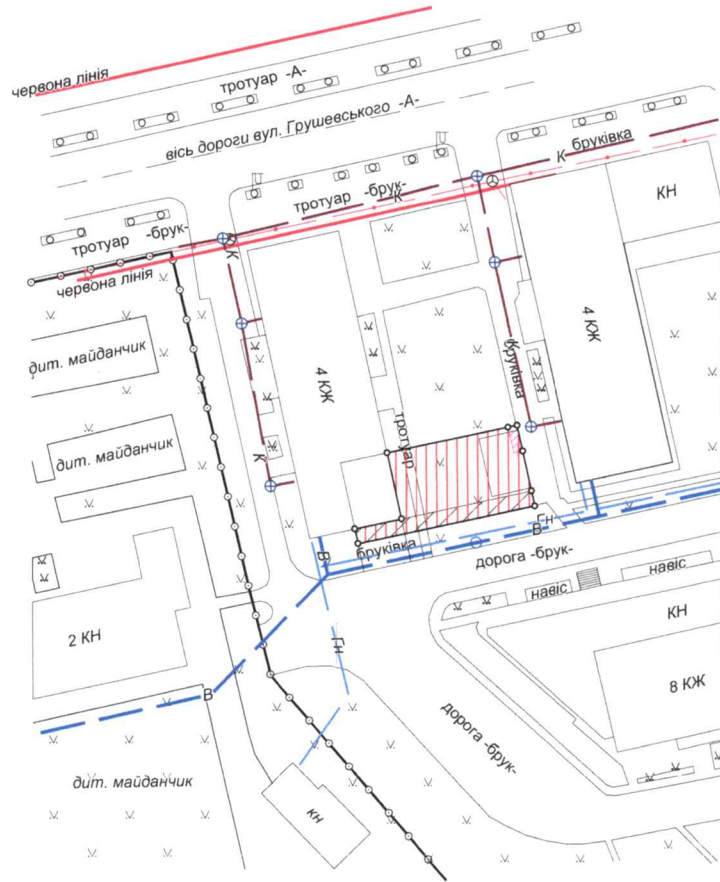
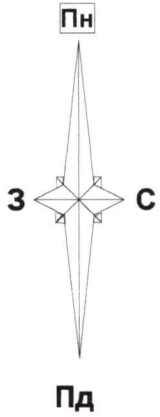
охоронна зона каналізації площею 0.0004 га




охоронна зона водопроводу площею 0.0048 га

Зм.	Арк.	№ докум.	Підпис	Дата	Івано-Франківська область, Калуський район, Долинська територіальна громада, м. Долина вул. Грушевського, 23 Долинська міська рада	Стадія	Аркуш	Аркушів
Виконав		Гаїв С. В.		06.23	<p>План обмежень земельної ділянки</p> <p>М 1:1000</p>			
Перевірив		Гаїв С. В.		06.23			1	1
Ін.-землевп.		Гаїв С. В.		06.23				
ФОП		Гаїв С. В.		06.23				
						ФОП Гаїв С. В. 2023р.		

# План сучасного використання земель земельної ділянки



## Умовні позначення



Комунальна власність (відомості про земельну ділянку не внесені до державного земельного кадастру) площею 0.0204 га



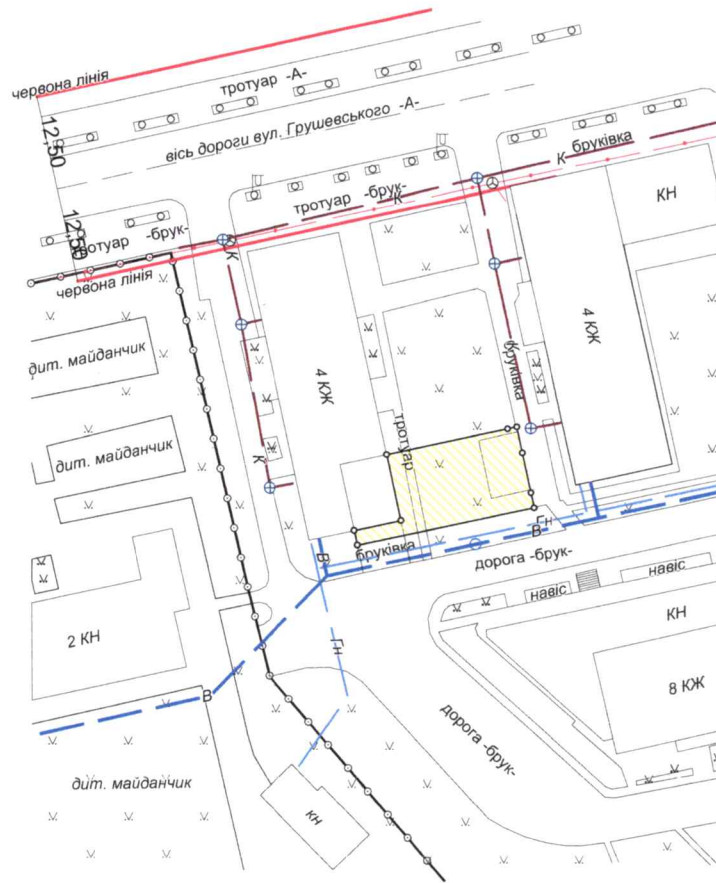
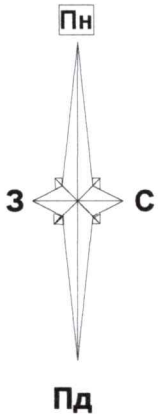
охоронна зона каналізації площею 0.0004 га



охоронна зона водопроводу площею 0.0048 га

Зм.	Арк.	№ докум.	Підпис	Дата	Івано-Франківська область, Калуський район, Долинська територіальна громада, м. Долина вул. Грушевського, 23 Долинська міська рада			
Виконав		Гаїв С. В.		06.23	План сучасного використання земель	Стадія	Аркуш	Аркушів
Перевірив		Гаїв С. В.		06.23		1	1	
Ін.-землевп.		Гаїв С. В.		06.23				
ФОП		Гаїв С. В.		06.23				
					План М 1:1000	ФОП Гаїв С. В. 2023р.		

# План земельної ділянки, право власності на яку посвідчено до 2004 року



## Умовні позначення




земельна ділянка комунальної власності що буде сформована за результатами розроблення детального плану (03.07 Для будівництва та обслуговування будівель торгівлі) площею 0.0204 га  
Відсутні земельні ділянки, право власності на які посвідчено до 2004 року та відомості про які не внесено до Державного земельного кадастру

Зм.	Арк.	№ докум.	Підпис	Дата	Івано-Франківська область, Калуський район, Долинська територіальна громада, м. Долина вул. Грушевського, 23 Долинська міська рада	Стадія	Аркуш	Аркушів
Виконав		Гаїв С. В.		06.23	План земельної ділянки, право власності на яку посвідчено до 2004 року		1	1
Перевірив		Гаїв С. В.		06.23				
Ін.-землевп.		Гаїв С. В.		06.23				
ФОП		Гаїв С. В.		06.23				
План М 1:1000						ФОП Гаїв С. В. 2023р.		



# КАДАСТРОВИЙ ПЛАН ЗЕМЕЛЬНОЇ ДІЛЯНКИ

Кадастровий номер 2622010100:01:017:



## ПЕРЕЛІК ОБМЕЖЕНЬ У ВИКОРИСТАННІ ЗЕМЕЛЬНОЇ ДІЛЯНКИ

№ п/п	Код обмеження	Назва обмеження	Основні законодавчі акти	Площа, га
1	01.08	Охоронна зона навколо (інженерних комунікацій, охоронна зона каналізації)	постанова КМУ від 30.03.94 N 198 "Про затвердження Єдиних правил ремонту і утримання автомобільних доріг, вулиць, залізничних переїздів, правил користування ними та охорони	0,0004
2	01.08	Охоронна зона навколо (інженерних комунікацій, охоронна зона водопроводу)	постанова КМУ від 30.03.94 N 198 "Про затвердження Єдиних правил ремонту і утримання автомобільних доріг, вулиць, залізничних переїздів, правил користування ними та охорони	0,0048

## ВІДОМОСТІ ПРО ВСТАНОВЛЕНІ МЕЖОВІ ЗНАКИ

Відомості про встановлені межові знаки додаються.

## КООРДИНАТИ ПОВОРОТНИХ ТОЧОК (ТА ПРОЕКТНИХ МЕЖОВИХ ЗНАКІВ) МЕЖ ЗЕМЕЛЬНОЇ ДІЛЯНКИ

№	Назва межового знаку	Відстань (м)	Координати SK63(1) (м)		Координати MSK-26 (м)	
			X	Y	X	Y
1	1	16,38	5 417 626,828	1 334 552,619	5 427 024,619	243 036,576
2	2	1,22	5 417 630,247	1 334 568,639	5 427 027,774	243 052,650
3	3	3,51	5 417 630,501	1 334 569,832	5 427 028,009	243 053,847
4	4	5,39	5 417 627,066	1 334 570,565	5 427 024,562	243 054,524
5	5	2,00	5 417 621,797	1 334 571,689	5 427 019,275	243 055,561
6	6	23,90	5 417 619,841	1 334 572,106	5 427 017,312	243 055,946
7	7	2,00	5 417 614,854	1 334 548,732	5 427 012,711	243 032,492
8	8	6,30	5 417 616,810	1 334 548,315	5 427 014,673	243 032,108
9	9	8,90	5 417 618,124	1 334 554,476	5 427 015,886	243 038,290
		69,60				

Площа = 0,0204 га  
Периметр = 69,60 м



## ОПИС СУМІЖНИХ ЗЕМЛЕВЛАСНИКІВ ТА ЗЕМЛЕКОРИСТУВАЧІВ

### ЕКСПЛІКАЦІЯ ЗЕМЕЛЬНИХ УГІДДЬ

№	Код угіддя	Назва угіддя	Площа (га)
		Усього земель	0,0204
1	008.03	Землі під соціально-культурними об'єктами.	0,0204

від А до Б землі Долинська міська рада (кад. номер не визначено)  
від Б до А землі Долинська міська рада (кад. номер не визначено)

<b>Замовник</b>		Долинська міська рада			
Місце розташування зем. ділянки		Івано-Франківська область, Калуський район, м. Долина, вул. Грушевського, 23			
Цільове призначення	Категорія земель	землі житлової та громадської забудови			
	Вид використання	для будівництва та обслуговування будівель торгівлі			
	Код використання	08.07			
Керівник	Г.Г.В. Гаїв С.В.	Проект детального плану	Масштаб	Лист	Листів
Виконав	Г.Г.В. Гаїв С.В.		1:500	1	1
Перевірив	Г.Г.В. Гаїв С.В.		ФОП "Гаїв С.В." 2023		
		Кадастровий план земельної ділянки			



**АКТ**  
**перенесення в натуру (на місцевість) меж охоронних зон,**  
**зон санітарної охорони, санітарно-захисних зон і зон особливого режиму**  
**використання земель за їх наявності**

«\_\_\_»\_\_\_\_\_2023

м. Долина

Даний акт засвідчує, що на земельній ділянці, яка знаходиться: Івано-Франківська обл, на території Долинської ОТГ м. Долина, вул. Грушевського, 23 пл. 0,0204 га яка належить Долинській міській раді для будівництва та обслуговування будівель торгівлі проходять межі:

***Охоронна зона навколо інженерних комунікацій (пл. 0,0052 га)***

План зон обмежень на земельну ділянку додається.

**Погодження меж в натурі виконав:** Гаїв С.В.

**Землекористувач/землевласник:** Дирів І.Я.



## ПЕРЕЛІК

### обмежень щодо використання земельної ділянки

Замовник: Долинська міська рада

м. Долина, проспект Незалежності, 5

№ \_\_\_\_\_

Земельна ділянка Долинська міська рада площею 0.0204 га, яка розташована за адресою: м. Долина, вул. Грушевського, 23 Калуського району Івано-Франківської області, не обтяжена сервітутами та має обмеження у використанні (охоронна зона навколо інженерних комунікацій (01.08) площею 0.0052 га), прав третіх осіб на використання земельної ділянки немає.

01	Охоронна зона	0
01.01	Охоронна зона навколо території та об'єкта природно-заповідного фонду	0
01.02	Зона охорони пам'ятки культурної спадщини	0
01.02.1	Охоронна зона пам'ятки культурної спадщини	0
01.02.2	Зона регулювання забудови	0
01.02.3	Зона охоронюваного ландшафту	0
01.02.4	Зона охорони археологічного культурного шару	0
01.03	Охоронна зона навколо (уздовж) об'єкта транспорту	0
01.03.1	Санітарно-захисна зона навколо (уздовж) об'єкта транспорту	0
01.04	Охоронна зона навколо (уздовж) об'єкта зв'язку	0
01.04.1	Охоронна зона навколо (уздовж) об'єкта електрозв'язку	0
01.04.2	Санітарно-захисна зона навколо (уздовж) об'єкта електрозв'язку	0
01.05	Охоронна зона навколо (уздовж) об'єкта енергетичної системи	0
01.05.1	Санітарно-захисна зона навколо (уздовж) об'єкта енергетичної системи	0
01.06	Охоронна зона навколо об'єкта гідрометеорологічної діяльності	0
01.07	Охоронна зона навколо геодезичного пункту	0
01.08	Охоронна зона навколо інженерних комунікацій	0.0052
01.08.1	Санітарно-захисні смуги навколо інженерних комунікацій	0
01.09	Охоронна зона навколо промислового об'єкта	0
01.09.1	Санітарно-захисна смуга навколо промислового об'єкта	0
02	Зона санітарної охорони	0
02.01	Зона санітарної охорони джерел та об'єктів централізованого питного водопостачання	0
02.01.1	Перший пояс зони санітарної охорони джерел та об'єктів централізованого питного водопостачання (суворого режиму)	0
02.01.2	Другий пояс зони санітарної охорони джерел та об'єктів централізованого питного водопостачання (обмеження)	0
02.01.3	Третій пояс зони санітарної охорони джерел та об'єктів централізованого питного водопостачання (спостереження)	0
02.01.4	Санітарно-захисна смуга об'єкта водопостачання	0
02.02	Округ санітарної охорони курортів	0
02.02.1	Перша зона округу санітарної охорони курорту (зона суворого режиму)	0
02.02.2	Друга зона округу санітарної охорони курорту (зона обмежень)	0
02.02.3	Третя зона округу санітарної охорони курорту (зона спостережень)	0
03	Санітарні зони, відстані, розриви	0
03.01	Санітарно-захисна зона навколо об'єкта	0
03.02	Санітарна відстань (розрив) від об'єкта	0

Код	Назва	Площа
04	Зона особливого режиму використання земель	0
04.01	Прикордонна смуга	0
04.02	Зона особливого режиму використання земель навколо військової частини, інших військових формувань	0
04.03	Зона особливого режиму використання земель навколо військових об'єктів	0
05	Водоохоронне обмеження	0
05.01	Водоохоронна зона	0
05.02	Прибережна захисна смуга вздовж річок, навколо водойм та на островах	0
05.03	Прибережна захисна смуга вздовж морів, морських заток і лиманів та на островах у внутрішніх морських водах	0
05.04	Берегова смуга водних шляхів	0
05.05	Смуга відведення	0
05.06	Пляжна зона	0
06	Інше обмеження	0
06.01	Зона особливого режиму забудови	0
06.01.1	Території в червоних лініях	0
06.01.2	Території в зелених лініях	0
06.01.3	Території в блакитних лініях	0
06.01.4	Території в жовтих лініях	0
06.01.5	Території в лініях регулювання забудови	0
06.02	Територія, що зазнала радіоактивного забруднення внаслідок Чорнобильської катастрофи	0
06.02.1	Зона відчуження	0
06.02.2	Зона безумовного (обов'язкового) відселення	0
06.02.3	Зона гарантованого добровільного відселення	0
06.03	Зона надзвичайної екологічної ситуації	0
06.04	Умова додержання природоохоронних вимог або виконання визначених робіт	0
06.05	Авіаційне, радіолокаційне обмеження	0
06.05.1	Зона обмеження забудови від радіотехнічних, радіолокаційних об'єктів	0
06.05.2	Поверхня обмеження забудови	0
06.05.3	Зона обмежень забудови щодо умов авіаційного шуму	0
06.05.4	Захисна зона аеронавігаційного обладнання	0
06.05.5	Смуга повітряних підходів	0
06.06	Історико-культурне обмеження	0
06.06.1	Буферна зона об'єкта всесвітньої спадщини	0
06.06.2	Історичний ареал населеного місця	0
06.06.3	Охоронювана археологічна територія	0
06.06.4	Історико-культурний заповідник	0
06.06.5	Історико-культурна заповідна територія	0
07	Земельні сервітути	0
07.01	Право проходу та проїзду на велосипеді	0
07.02	Право проїзду на транспортному засобі по наявному шляху	0
07.03	Право прокладення та експлуатації ліній електропередачі, зв'язку, трубопроводів, інших лінійних комунікацій	0
07.04	Право прокладати на свою земельну ділянку водопровід із чужої природної водойми або через чужу земельну ділянку	0
07.05	Право відводу води із своєї земельної ділянки на сусідню або через сусідню земельну ділянку	0
07.06	Право забору води з природної водойми, розташованої на сусідній земельній ділянці, та право проходу до природної водойми	0
07.07	Право поїти свою худобу із природної водойми, розташованої на сусідній земельній ділянці, та право прогону худоби до природної водойми	0
07.08	Право прогону худоби по наявному шляху	0
07.09	Право встановлення будівельних розташувань та складування будівельних матеріалів з метою ремонту будівель та споруд	0
07.10	Інші земельні сервітути	0

Код	Назва	Площа
07.11	Право на розміщення тимчасових споруд (малих архітектурних форм)	0
07.12	Право на будівництво та розміщення об'єктів нафтогазовидобування	0
07.13	Право на розміщення об'єктів трубопровідного транспорту	0
07.14	Право на користування земельною ділянкою для потреб дослідно-промислової розробки родовищ бурштину, інших корисних копалин загальнодержавного значення та/або видобування бурштину, інших корисних копалин загальнодержавного значення, за умови що при цьому не порушуються права землевласника, передбачені статтею 98 Земельного кодексу України	0
07.15	Право розміщення (переміщення, пересування) об'єктів інженерної інфраструктури меліоративних систем	0
08	Право користування чужою земельною ділянкою для забудови (суперфіцій)	0
09	Право користування чужою земельною ділянкою для сільськогосподарських потреб (емфітевзис)	0
10	Території та об'єкти природно-заповідного фонду	0
10.01	Національні природні парки	0
10.02	Біосферні заповідники	0
10.03	Регіональні ландшафтні парки	0
10.04	Заказники	0
10.05	Пам'ятки природи	0
10.06	Заповідні урочища	0
10.07	Парки-пам'ятки садово-паркового мистецтва	0
10.08	Заповідні зони національних природних парків	0
10.09	Зони регульованої рекреації національних природних парків	0
10.10	Зони стаціонарної рекреації національних природних парків	0
10.11	Господарські зони національних природних парків	0
10.12	Заповідні зони біосферних заповідників	0
10.13	Буферні зони біосферних заповідників	0
10.14	Зони антропогенних ландшафтів біосферних заповідників	0
10.15	Зони регульованого заповідного режиму біосферних заповідників	0
10.16	Заповідні зони регіональних ландшафтних парків	0
10.17	Зони регульованої рекреації регіональних ландшафтних парків	0
10.18	Зони стаціонарної рекреації регіональних ландшафтних парків	0
10.19	Господарські зони регіональних ландшафтних парків	0
10.20	Заповідні зони парків-пам'яток садово-паркового мистецтва	0
10.21	Експозиційні зони парків-пам'яток садово-паркового мистецтва	0
10.22	Наукові зони парків-пам'яток садово-паркового мистецтва	0
10.23	Адміністративно-господарські зони парків-пам'яток садово-паркового мистецтва	0
10.24	Охоронні зони територій та об'єктів природно-заповідного фонду	0
10.25	Території, зарезервовані з метою наступного заповідання	0
10.26	Природний заповідник	0
10.27	Ботанічний сад	0
10.28	Заповідна зона ботанічного саду	0
10.29	Експозиційна зона ботанічного саду	0
10.30	Наукова зона ботанічного саду	0
10.31	Адміністративно-господарська зона ботанічного саду	0
10.32	Дендрологічний парк	0
10.33	Заповідна зона дендрологічного парку	0
10.34	Експозиційна зона дендрологічного парку	0
10.35	Наукова зона дендрологічного парку	0
10.36	Адміністративно-господарська зона дендрологічного парку	0
10.37	Зоологічний парк	0
10.38	Експозиційна зона зоологічного парку	0
10.39	Наукова зона зоологічного парку	0
10.40	Рекреаційна зона зоологічного парку	0

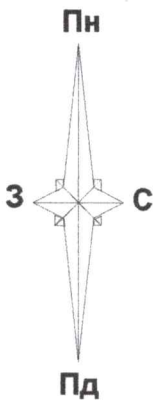
Код	Назва	Площа
10.41	Господарська зона зоологічного парку	0
11	Території, до складу яких входять земельні ділянки, необхідні для розміщення об'єктів, щодо яких відповідно до закону може здійснюватися примусове відчуження земельних ділянок з мотивів суспільної необхідності	0
12	Заборона на зміну цільового призначення земельної ділянки, ландшафту	0
13	Заборона на провадження окремих видів діяльності	0
14	Обов'язок щодо утримання та збереження полезахисних лісових смуг	0
15	Буферна зона	0
15.01	Буферна зона навколо об'єкта культурної спадщини	0
16	Території та об'єкти культурної спадщини	0
16.01	Пам'ятки культурної спадщини та/або їх території	0
16.02	Історико-культурні заповідники	0
16.03	Історико-культурні заповідні території	0
16.04	Охоронювані археологічні території	0
16.05	Музеї просто неба	0
16.06	Меморіальні музеї-садиби	0
16.07	Історичні ареали населених місць	0
16.08	Об'єкти культурної всесвітньої спадщини	0
16.09	Інші території та об'єкти культурної спадщини	0

Виконав  
сертифікований інженер-землевпорядник




Гай С.В.

# Матеріали перенесення меж земельної ділянки в натуру (на місцевість)



ЗАМОВНИК:

Долинська міська рада



Точки стояння GPS



Точки стояння електронного тахеометра



Точки кутів повороту меж земельної ділянки

Лінії кутової засічки тахеометра



Виконав:

Гаїв С. В.

# ВІДОМІСТЬ про обчислення площі земельної ділянки

Землекористувач: Долинська міська рада

Адреса земельної ділянки: м. Долина, вулиця Грушевського, 23 Калуського району Івано-Франківської області

№	Координата (X)	Координата (Y)	X(k-1) - X(k+1)	Y(k+1) - Y(k-1)	X * (Y(k+1) - Y(k-1))	Y * (X(k+1) - X(k-1))
1	5417626,828	1334552,619	3,42	-16,02	-86790381,78456	4564169,95698
2	5417630,247	1334568,639	3,674	-17,213	-93253669,441611	4903205,179686
3	5417630,501	1334569,832	-3,182	-1,926	-10434356,344926	-4246601,205424
4	5417627,066	1334570,565	-8,704	-1,857	-10060533,461562	-11616102,19776
5	5417621,797	1334571,689	-7,224	-1,541	-8348555,189177	-9640945,881336
6	5417619,841	1334572,106	-6,944	22,957	124372298,689837	-9267268,704064
7	5417614,854	1334548,732	-3,032	23,791	128890474,991514	-4046351,755424
8	5417616,810	1334548,315	3,27	-5,744	-31118790,95664	4363972,99005
9	5417618,124	1334554,476	10,018	-4,304	-23317428,405696	13369566,740568
1	5417626,828	1334552,619	8,704	1,857	10060533,019596	11615945,995776
					2*S=-408,883225	2*S=-408,880948

Площа землекористування: 0.0204 га

Периметр: 69,60 077°57'09" м

Похибка обчислення площі: 0.0002 га

Обчислив:  /Гайів С.В./  
Перевірів:  /Гайів С.В./

Степан  
Васильович

