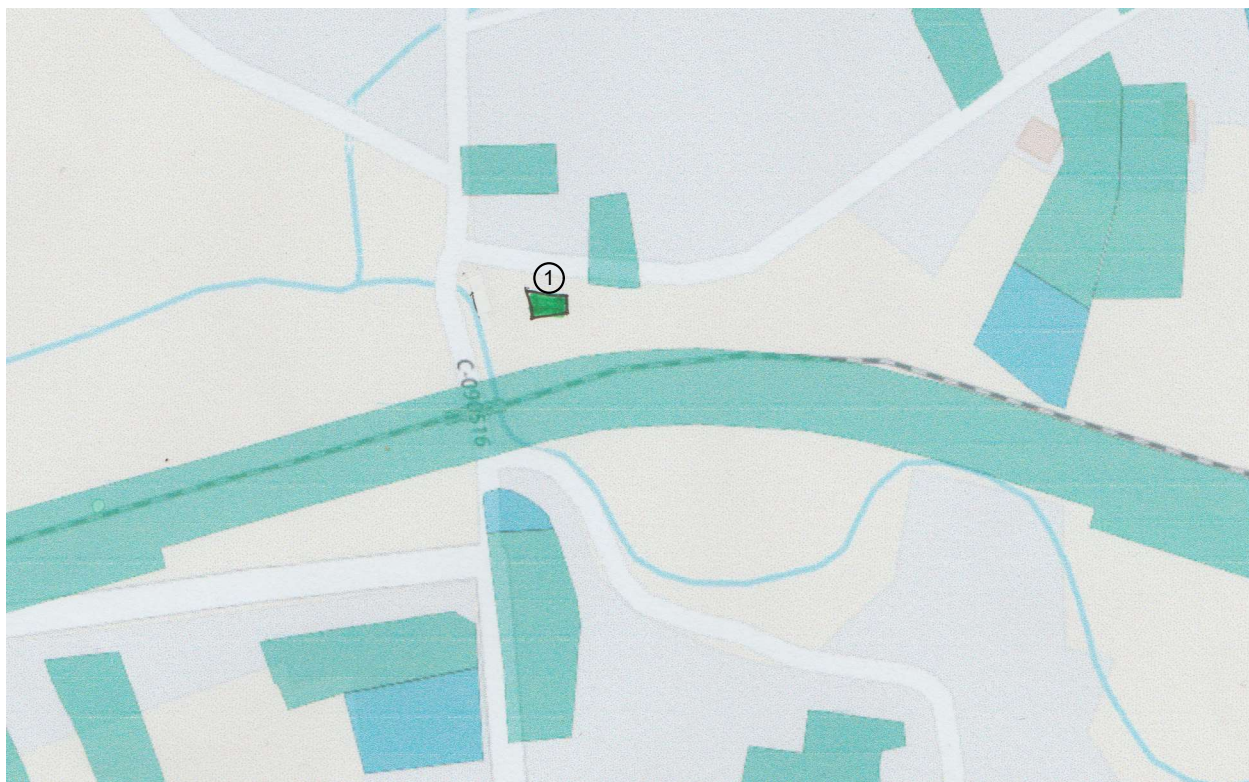


Схема розташування території в системі планувальної структури населеного пункту
М 1:5000



Експлікація:

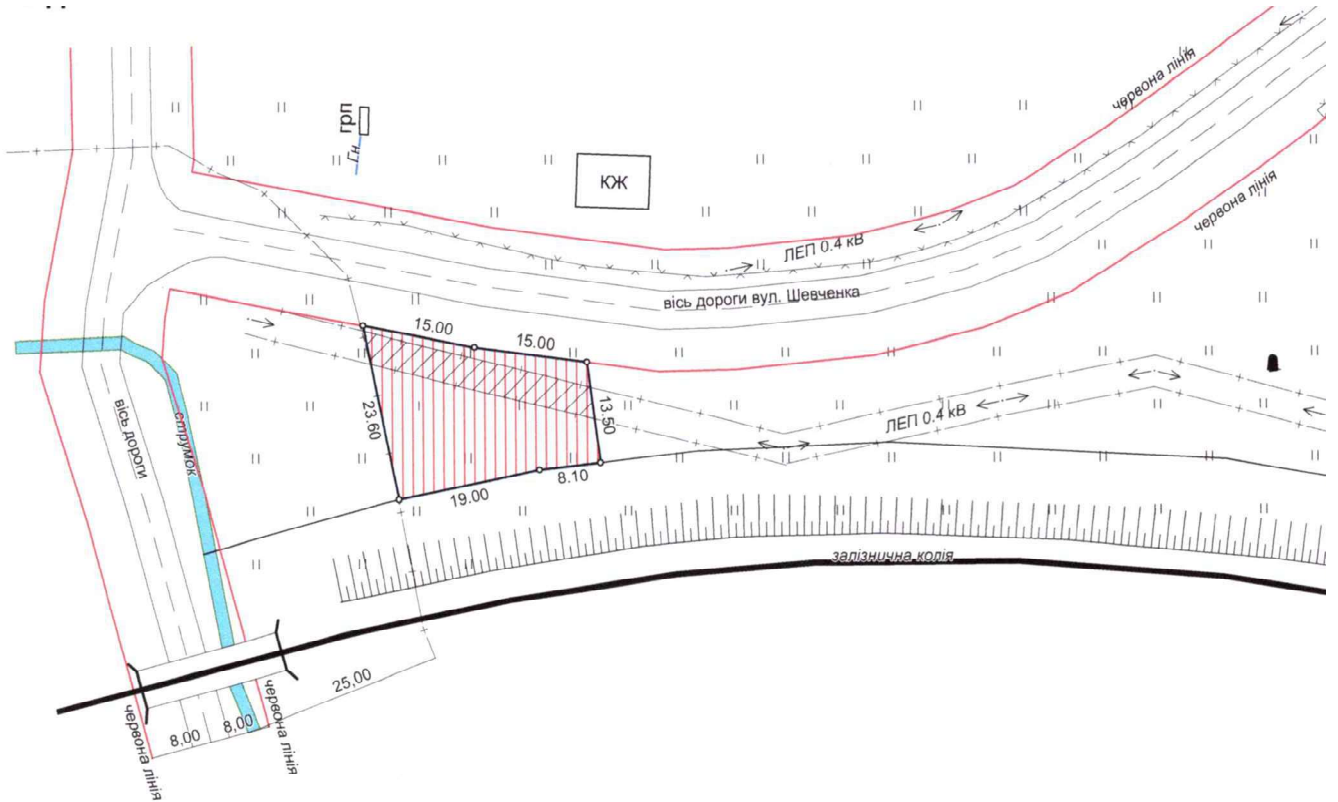
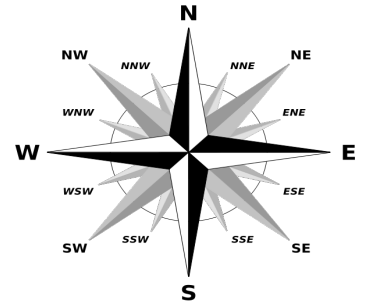
1. - Земельна ділянка згідно ДЗК

Умовні позначення

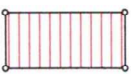
- Територія під будівництво 0.0500 га

						Замовник: Долинська міська рада			
						Нове будівництво магазину			
Зм.	Кільк.	Арк.	№ док	Підпис	Дата				
ГАП		Гавриленко А.М				вул.Шевченка с. Надіїв Калуського району Івано-Франківської області.	Стадія	Аркуш	Аркушів
Архітектор		Гавриленко А.М					П	1	9
						Схема розташування території в системі планувальної структури населеного пункту М 1:5000			
						ФОП А.Гавриленко			

Схема сучасного використання території та схема існуючих обмежень у використанні земель
М 1:1000



Умовні позначення



Комунальна власність (відомості про земельну ділянку не внесені до державного земельного кадастру) площею 0.0500 га



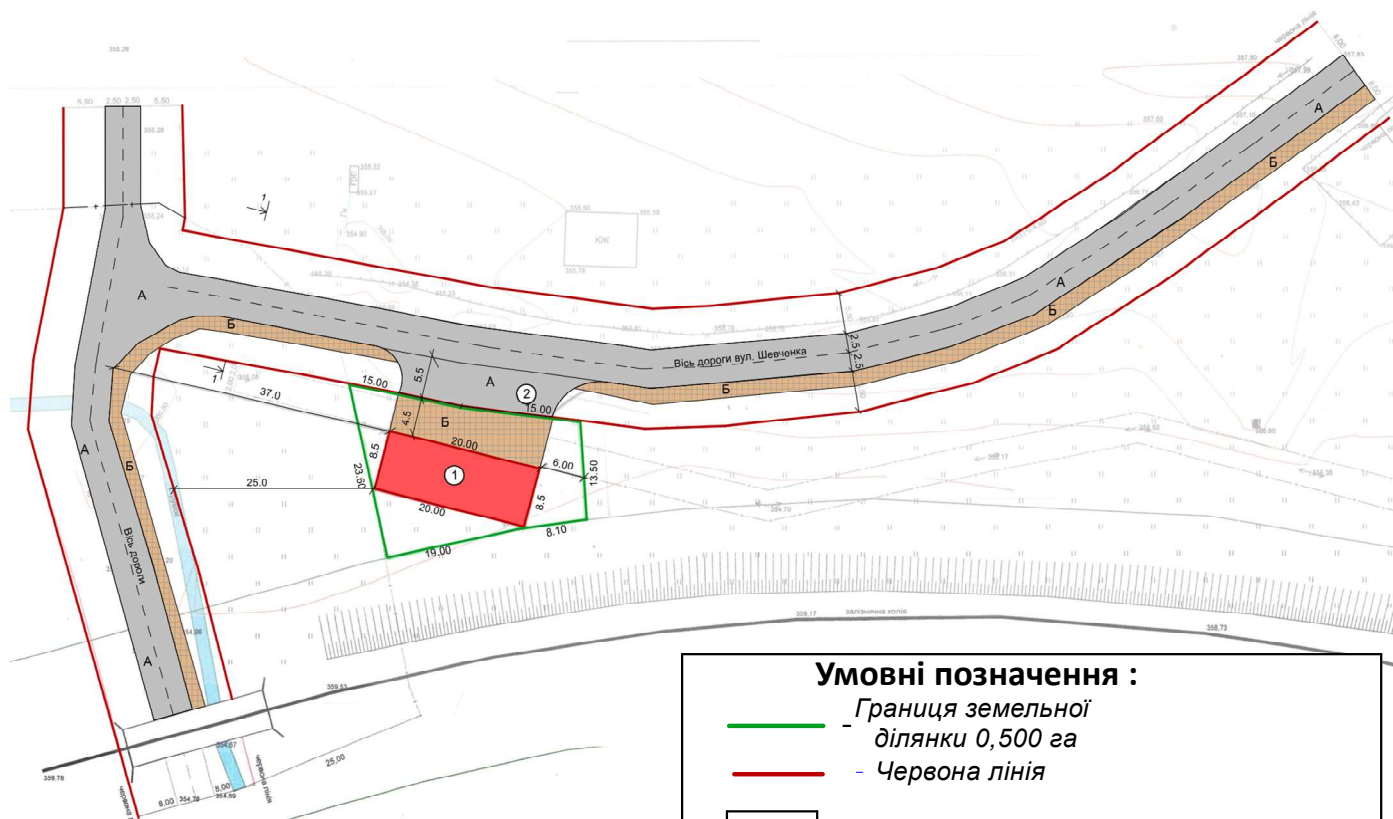
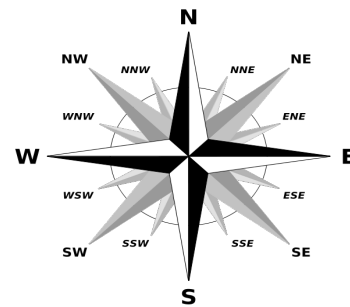
охоронна зона лінії електропередач 0.4 кВ площею 0.0122 га

						Замовник: Долинська міська рада			
						Нове будівництво магазину			
Зм.	Кільк.	Арк.	№ док	Підпис	Дата				
ГАП	Гавриленко А.М					вул.Шевченка с. Надіїв Калуського району Івано-Франківської області.	Стадія	Аркуш	Аркушів
Архітектор	Гавриленко А.М						П	2	9
						Схема сучасного використання території та схема існуючих обмежень у використанні земель М 1:1000			
						ФОП А.Гавриленко			

Проектний план та схема проектних обмежень у використанні земель поєднаний з схемою транспортної мобільності та інфраструктури , планом червоних ліній М 1:1000

ОСНОВНІ ТЕХНІКО ЕКОНОМІЧНІ ПОКАЗНИКИ:

№ПП	Найменування	Од.вим.	Показн.	Примітки
1	Площа земельної ділянки	га	0.0500	
2	Площа забудови	КВ.М	170.0	
3	Площа заощення	КВ.М	100.0	
4	Площа озеленення	КВ.М	230	



ЕКСПЛІКАЦІЯ:

№ПП	Найменування
1	Магазин
2	Площадка зупинки автомобілів

Умовні позначення :

- - Границя земельної ділянки 0,500 га
- - Червона лінія
- Існуючі будівлі
- Проектований магазин
- - Лінія зв'язку
- ←>⌘> - ЛЕП 0.4 кВ
- +— - Охоронна зона інженерних комунікацій
- Б - Бруківка
- А - Асфальтове покриття

Замовник: Долинська міська рада

Нове будівництво магазину

Зм.	Кільк.	Арк.	№ док	Підпис	Дата
ГАП					
Архітектор					

вул.Шевченка с. Надіїв
Калуського району
Івано-Франківської області.

Стадія	Аркуш	Аркушів
П	3	9

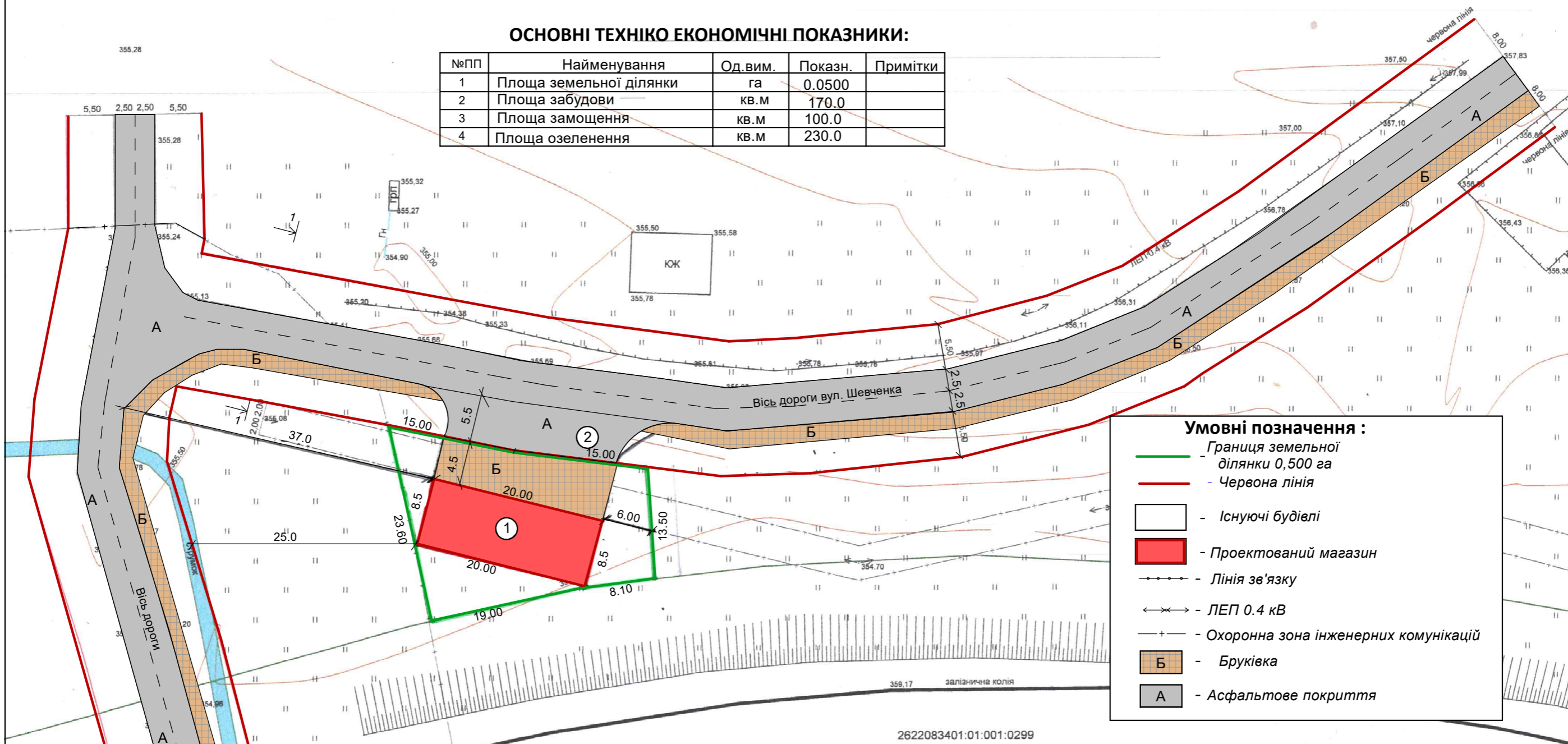
Проектний план та схема проектних обмежень у використанні земель поєднаний з схемою транспортної мобільності та інфраструктури , планом червоних ліній М 1:1000

ФОП
А.Гавриленко

Проектний план та схема проектних обмежень у використанні земель поєднаний з схемою транспортної мобільності та інфраструктури, планом червоних ліній М 1:500

ОСНОВНІ ТЕХНІКО ЕКОНОМІЧНІ ПОКАЗНИКИ:

№ПП	Найменування	Од.вим.	Показн.	Примітки
1	Площа земельної ділянки	га	0.0500	
2	Площа забудови	кв.м	170.0	
3	Площа заощення	кв.м	100.0	
4	Площа озеленення	кв.м	230.0	



Умовні позначення :

- - Границя земельної ділянки 0,500 га
- - Червона лінія
- Існуючі будівлі
- Проектований магазин
- - - - Лінія зв'язку
- ← × → - ЛЕП 0.4 кВ
- + — - Охоронна зона інженерних комунікацій
- Б - Бруківка
- А - Асфальтове покриття

2622083401:01:001:0299

ЕКСПЛІКАЦІЯ:

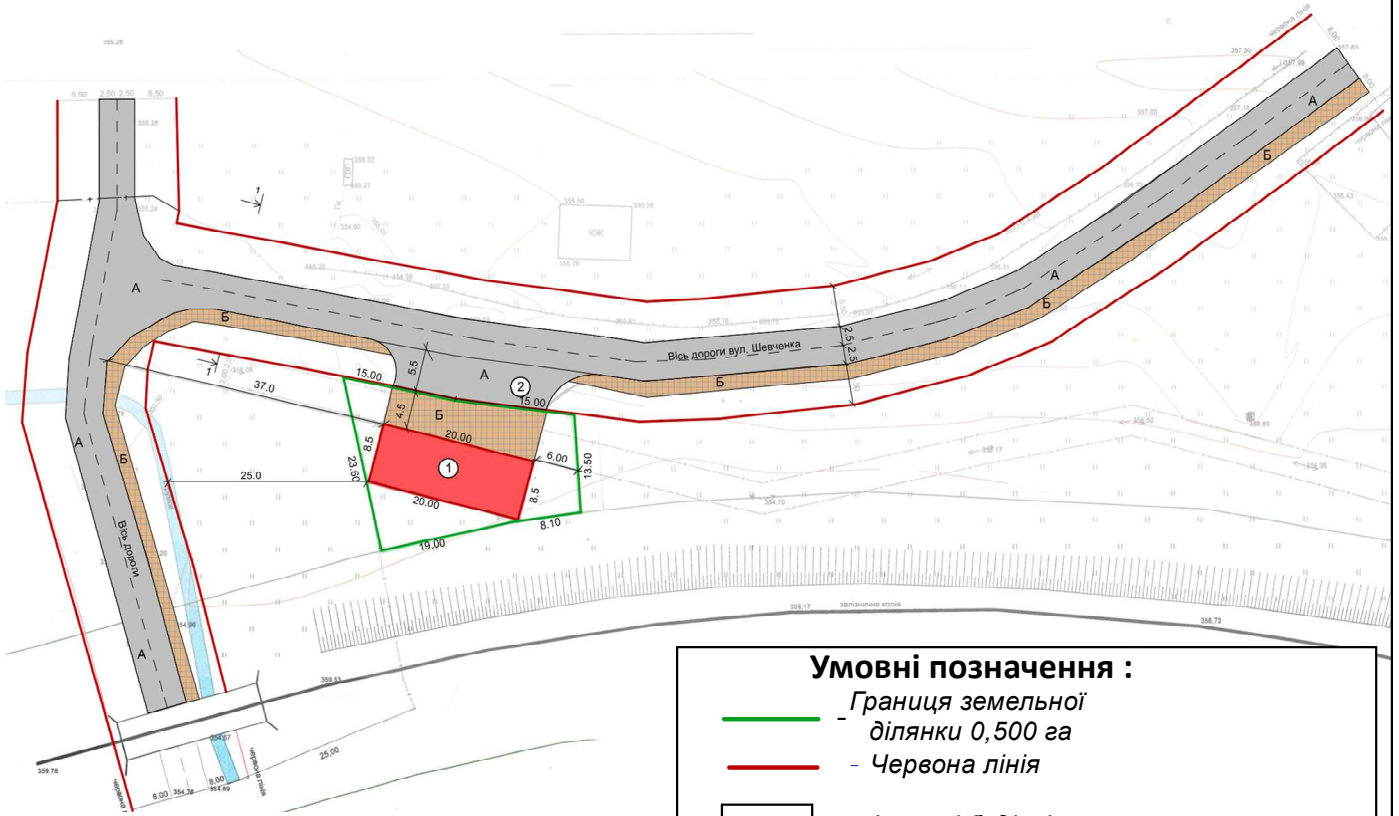
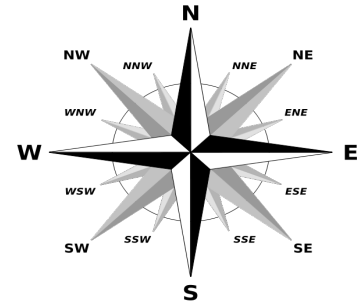
№ПП	Найменування
1	Магазин
2	Площадка зупинки автомобілів

						Замовник: Долинська міська рада ДПТ				
						Нове будівництво магазину				
Зм.	Кільк.	Арк.	№ док	Підпис	Дата	вул.Шевченка с. Надіїв Калуського району Івано-Франківської області.		Стадія	Аркуш	Аркушів
ГАП	Гавриленко А.М							П		
Архітектор	Гавриленко А.М							ФОП А.Гавриленко		
						Проектний план та схема проектних обмежень у використанні земель поєднаний з схемою транспортної мобільності та інфраструктури, планом червоних ліній М 1:500				

План функціонального зонування території М 1:1000

ОСНОВНІ ТЕХНІКО ЕКОНОМІЧНІ ПОКАЗНИКИ:

№ПП	Найменування	Од.вим.	Показн.	Примітки
1	Площа земельної ділянки	га	0.500	
2	Площа забудови	кв.м	170.0	
3	Площа заощення	кв.м	100.0	
4	Площа озеленення	кв.м	230	



ЕКСПЛІКАЦІЯ:

№ПП	Найменування
1	Магазин
2	Площадка зупинки автомобілів

Умовні позначення :

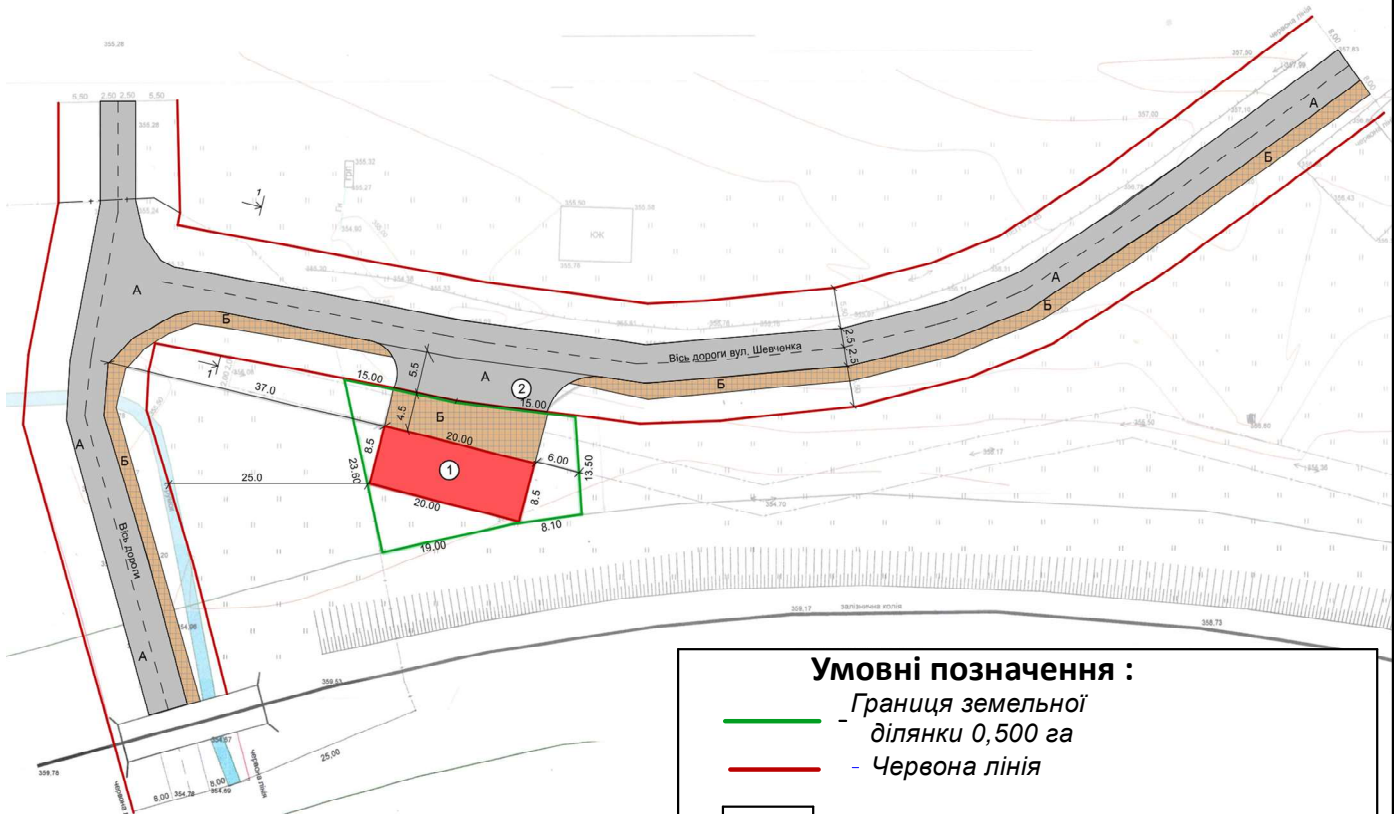
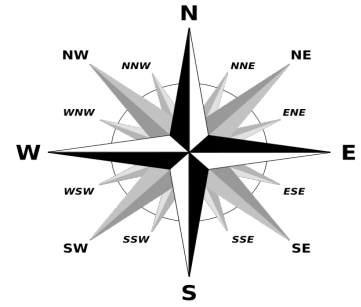
- - Границя земельної ділянки 0,500 га
- - Червона лінія
- Існуючі будівлі
- Проектований магазин
- - Лінія зв'язку
- ←→ - ЛЕП 0.4 кВ
- +— - Охоронна зона інженерних комунікацій
- Б - Бруківка
- А - Асфальтове покриття

						Замовник: Долинська міська рада			
						Нове будівництво магазину			
Зм.	Кільк.	Арк.	№ док	Підпис	Дата				
ГАП	Гавриленко А.М					вул.Шевченка с. Надіїв Калуського району Івано-Франківської області.	Стадія	Аркуш	Аркушів
Архітектор	Гавриленко А.М						П	4	9
План функціонального зонування території М 1:1000						ФОП А.Гавриленко			

Схема інженерного забезпечення території
М 1:1000

ОСНОВНІ ТЕХНІКО ЕКОНОМІЧНІ ПОКАЗНИКИ:

№ПП	Найменування	Од.вим.	Показн.	Примітки
1	Площа земельної ділянки	га	0.500	
2	Площа забудови	КВ.М	170.0	
3	Площа заощення	КВ.М	100.0	
4	Площа озеленення	КВ.М	230	



ЕКСПЛІКАЦІЯ:

№ПП	Найменування
1	Магазин
2	Площадка зупинки автомобілів

Умовні позначення :

- - Границя земельної ділянки 0,500 га
- - Червона лінія
- Існуючі будівлі
- Проектований магазин
- - Лінія зв'язку
- ←>↔ - ЛЕП 0.4 кВ
- +— - Охоронна зона інженерних комунікацій
- Б - Бруківка
- А - Асфальтове покриття

Замовник: Долинська міська рада

Нове будівництво магазину

Зм.	Кільк.	Арк.	№ док	Підпис	Дата
ГАП				Гавриленко А.М	
Архітектор				Гавриленко А.М	

вул.Шевченка с. Надіїв
Калуського району
Івано-Франківської області.

Стадія	Аркуш	Аркушів
П	5	9

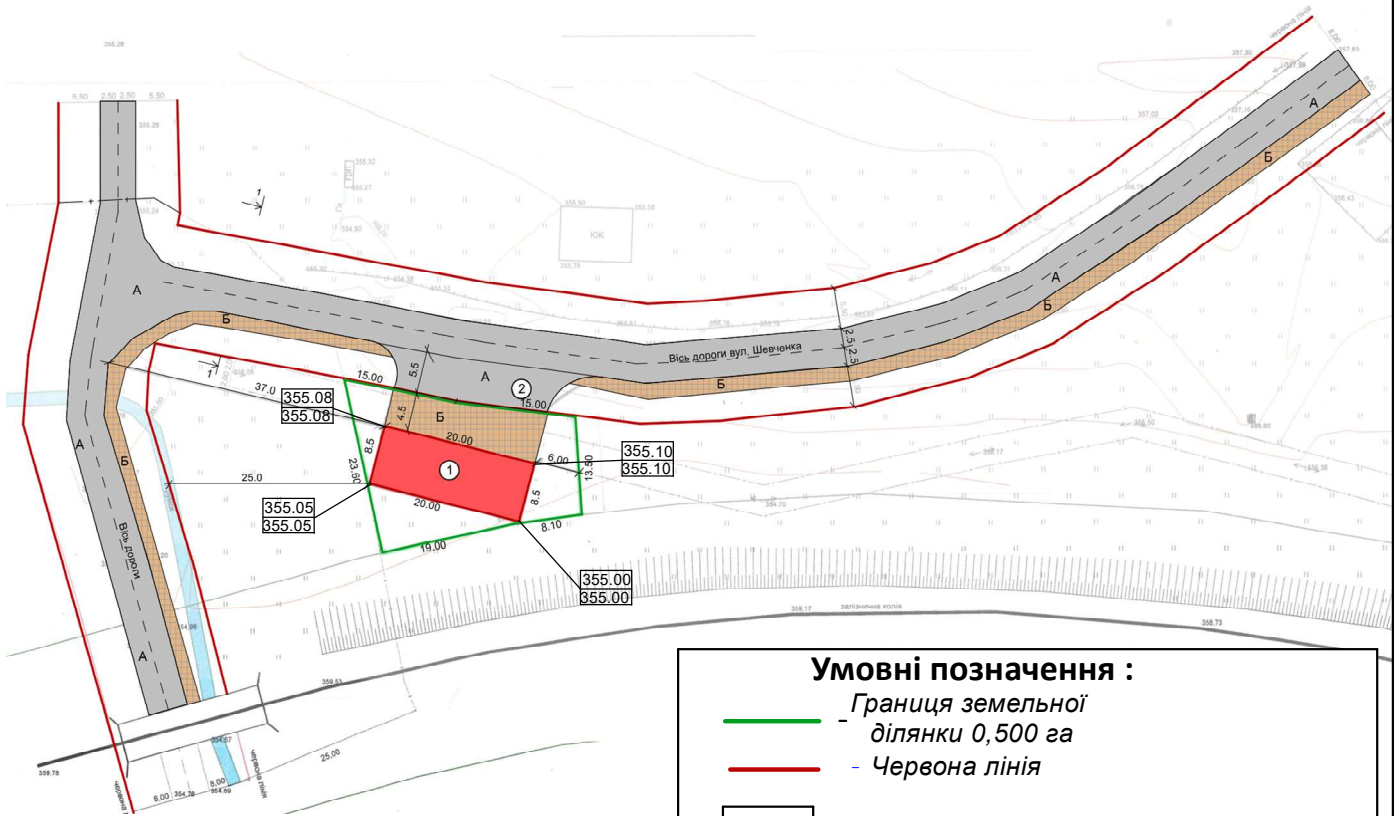
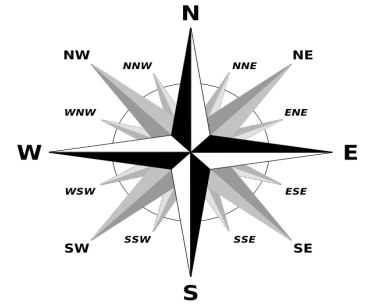
Схема інженерного забезпечення території
М 1:1000

ФОП
А.Гавриленко

**Схема інженерної підготовки, благоустрою території та вертикального планування
М 1:1000**

ОСНОВНІ ТЕХНІКО ЕКОНОМІЧНІ ПОКАЗНИКИ:

№ПП	Найменування	Од.вим.	Показн.	Примітки
1	Площа земельної ділянки	га	0.500	
2	Площа забудови	КВ.М	170.0	
3	Площа заощення	КВ.М	100.0	
4	Площа озеленення	КВ.М	230	



ЕКСПЛІКАЦІЯ:

№ПП	Найменування
1	Магазин
2	Площадка зупинки автомобілів

Умовні позначення :

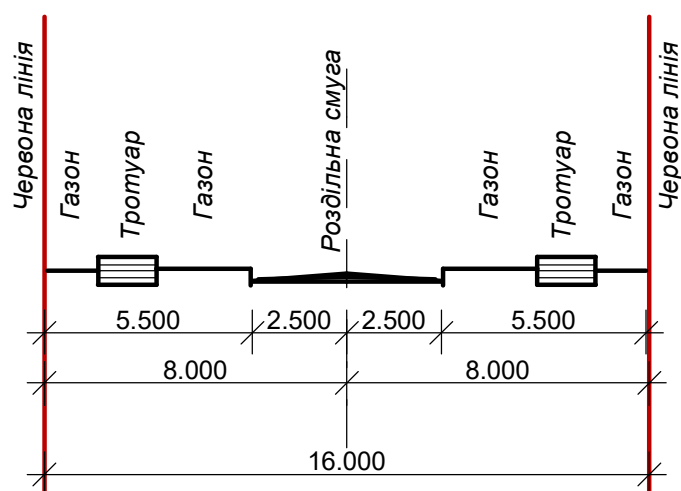
- - Границя земельної ділянки 0,500 га
- - Червона лінія
- Існуючі будівлі
- Проектований магазин
- - Лінія зв'язку
- ←> - ЛЕП 0.4 кВ
- +— - Охоронна зона інженерних комунікацій
- Б - Бруківка
- А - Асфальтове покриття

Замовник: Долинська міська рада

Нове будівництво магазину

Зм.	Кільк.	Арк.	№ док	Підпис	Дата			
						вул.Шевченка с. Надіїв Калуського району Івано-Франківської області.		
ГАП						Стадія	Аркуш	Аркушів
Архітектор						П	6	9
						ФОП А.Гавриленко		
						Схема інженерної підготовки, благоустрою території та вертикального планування М 1:1000		

Креслення Поперечного профіля вулиці
М 1:200

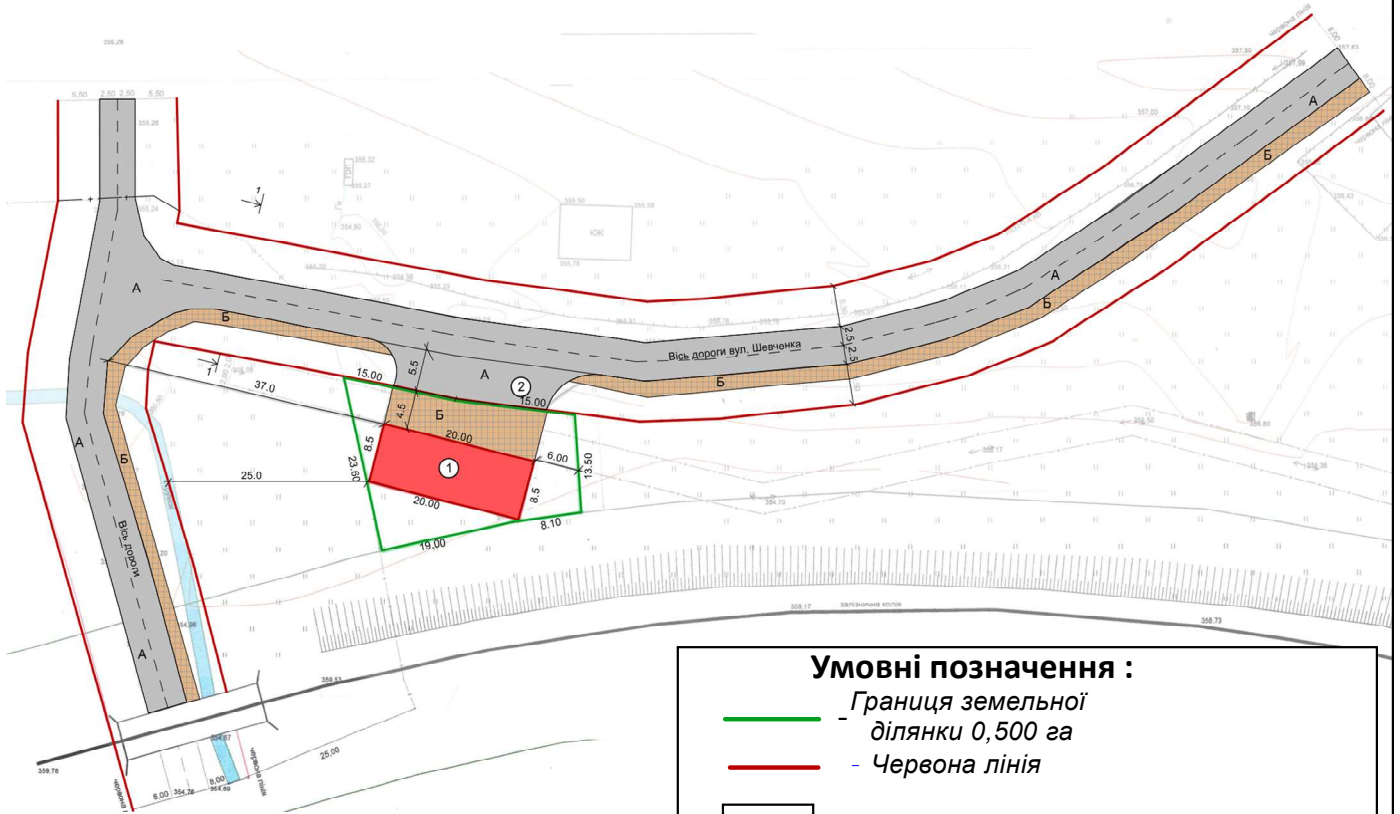
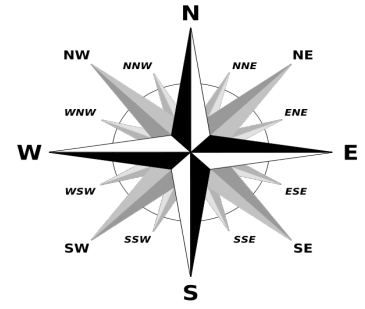


						Замовник: Долинська міська рада			
						Нове будівництво магазину			
Зм.	Кільк.	Арк.	№ док	Підпис	Дата				
						вул.Шевченка с. Надіїв Калуського району Івано-Франківської області.	Стадія	Аркуш	Аркушів
ГАП		Гавриленко А.М					П	7	9
Архітектор		Гавриленко А.М				Креслення поперечного профіля вулиці М 1:200			
						ФОП А.Гавриленко			

Інженерно-технічні заходи цивільного захисту на мирний час М 1:1000

ОСНОВНІ ТЕХНІКО ЕКОНОМІЧНІ ПОКАЗНИКИ:

№ПП	Найменування	Од.вим.	Показн.	Примітки
1	Площа земельної ділянки	га	0.500	
2	Площа забудови	кв.м	170.0	
3	Площа заощення	кв.м	100.0	
4	Площа озеленення	кв.м	230	



ЕКСПЛІКАЦІЯ:

№ПП	Найменування
1	Магазин
2	Площадка зупинки автомобілів

Умовні позначення :

- - Границя земельної ділянки 0,500 га
- - Червона лінія
- Існуючі будівлі
- Проектований магазин
- - Лінія зв'язку
- ←> - ЛЕП 0.4 кВ
- +— - Охоронна зона інженерних комунікацій
- Б - Бруківка
- А - Асфальтове покриття

Замовник: Долинська міська рада

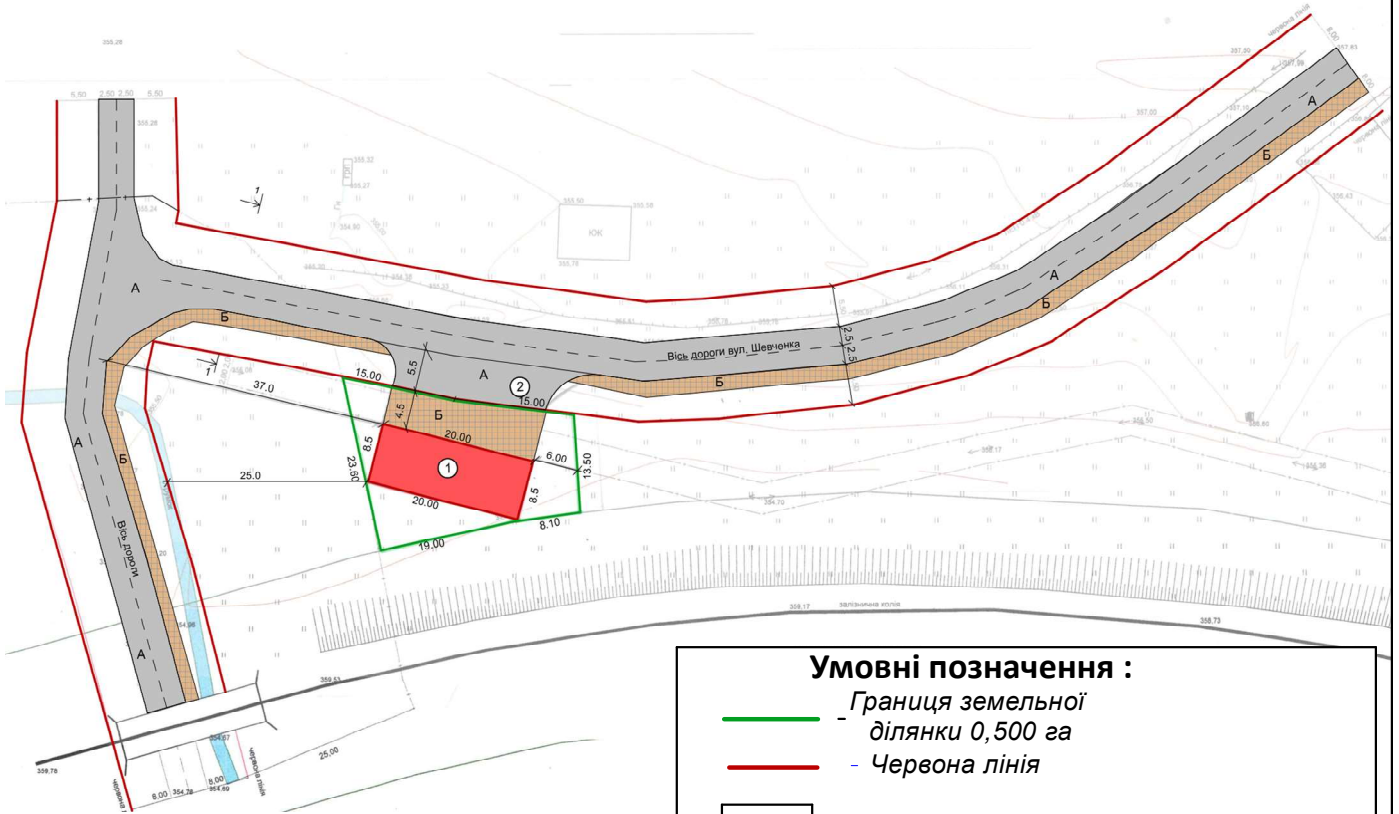
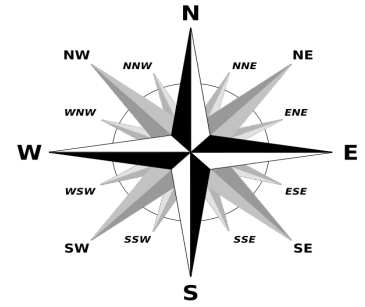
Нове будівництво магазину

Зм.	Кільк.	Арк.	№ док	Підпис	Дата			
						вул.Шевченка с. Надіїв Калуського району Івано-Франківської області.		
ГАП				Гавриленко А.М				
Архітектор				Гавриленко А.М		П	8	9
						ФОП А.Гавриленко		
						Інженерно-технічні заходи цивільного захисту на мирний час М 1:1000		

Інженерно - технічні заходи цивільного захисту на особливий час
М 1:1000

ОСНОВНІ ТЕХНІКО ЕКОНОМІЧНІ ПОКАЗНИКИ:

№ПП	Найменування	Од.вим.	Показн.	Примітки
1	Площа земельної ділянки	га	0.500	
2	Площа забудови	КВ.М	170.0	
3	Площа заощення	КВ.М	100.0	
4	Площа озеленення	КВ.М	230	



ЕКСПЛІКАЦІЯ:

№ПП	Найменування
1	Магазин
2	Площадка зупинки автомобілів

Умовні позначення :

- - Границя земельної ділянки 0,500 га
- - Червона лінія
- Існуючі будівлі
- Проектований магазин
- - - - Лінія зв'язку
- ← → - ЛЕП 0.4 кВ
- + — - Охоронна зона інженерних комунікацій
- Б - Бруківка
- А - Асфальтове покриття

Замовник: Долинська міська рада

Нове будівництво магазину

Зм.	Кільк.	Арк.	№ док	Підпис	Дата
ГАП				Гавриленко А.М	
Архітектор				Гавриленко А.М	

вул.Шевченка с. Надіїв
Калуського району
Івано-Франківської області.

Інженерно-технічні заходи цивільного захисту на особлий час
М 1:1000

Стадія	Аркуш	Аркушів
П	9	9

ФОП
А.Гавриленко