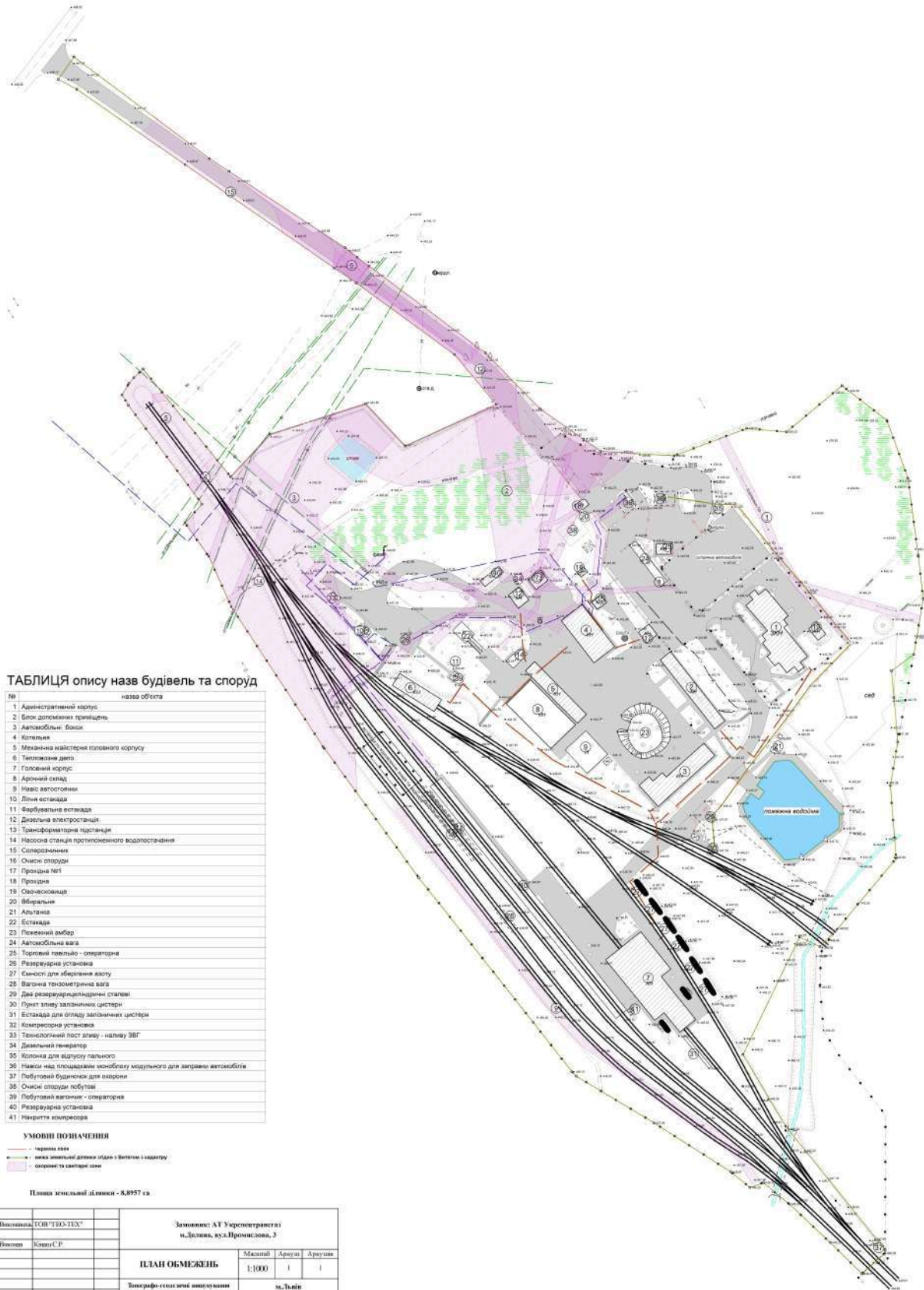


ПЛАН ОБМЕЖЕНЬ у використанні земельних ділянок



ТАБЛИЦЯ опису назв будівель та споруд

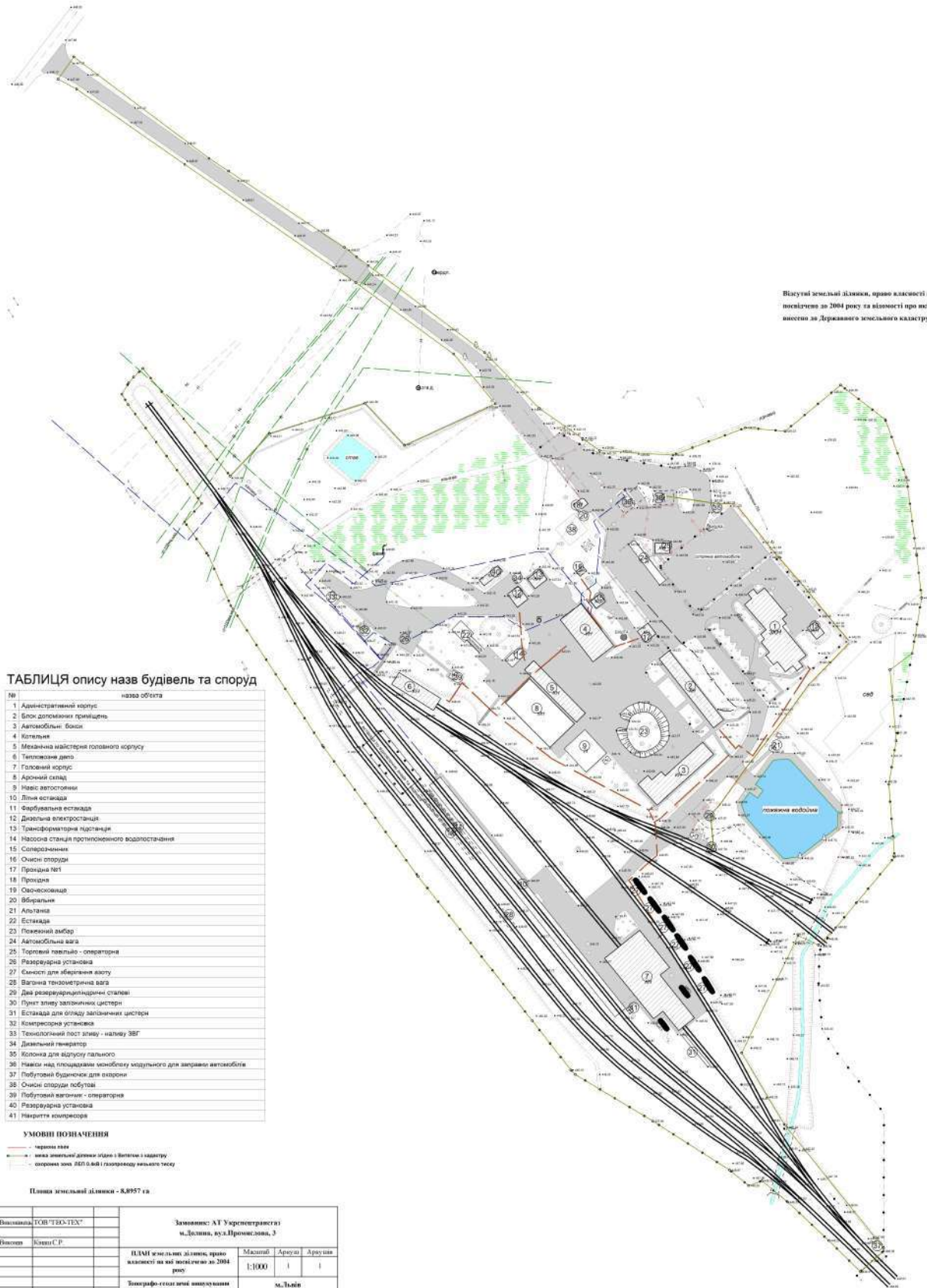
№	назва об'єкта
1	Адміністративний корпус
2	Блок допоміжних приміщень
3	Автозбірна: Бокси
4	Котельня
5	Механічна майстерня головного корпусу
6	Теплова камера
7	Головний корпус
8	Арочний скляд
9	Навіс аеростанції
10	Лінійна естакада
11	Фабрична естакада
12	Діалізна електростанція
13	Трансформаторна підстанція
14	Насосна станція протипожежного водопостачання
15	Складовий
16	Очистні споруди
17	Провідня Мет
18	Провідня
19	Ово-сховище
20	Вибірляк
21	Алтанка
22	Естакада
23	Покровний захист
24	Автозбірна асф
25	Торговий павільйон - операторна
26	Резервуарна установка
27	Станція для зберігання вантажів
28	Відкрита резервуарна камера
29	Два резервуари (надрізані сталеві)
30	Пункт зливу залізничних цистерн
31	Естакада для огляду залізничних цистерн
32	Компресорна установка
33	Технологічний пост зливу - наливу ЗВГ
34	Діалізна насосна
35	Колона для відпуску пального
36	Навіс над площаванням мобільного модульного для заправки автомобілів
37	Побутовий будиночок для охорони
38	Очистні споруди побутові
39	Побутовий вагончик - операторна
40	Резервуарна установка
41	Навіс для компресора

УМОВИ ПОВИЩЕННЯ
 - червона лінія - межа земельної ділянки об'єкта з Вітчимом і надлежну
 - синя лінія - межа земельної ділянки об'єкта з Вітчимом і надлежну
 - жовта лінія - межа земельної ділянки об'єкта з Вітчимом і надлежну

Площа земельної ділянки - 8,8957 га

Виконавець	ТОВ "ТВО-ТЕХ"	Замовник	АТ "Укренергетраст"
Виконавчий	Юлія С.Р.	адреса	м.Дельна, вул.Промислова, 3
		ПЛАН ОБМЕЖЕНЬ	
		Масштаб	1:1000
		Архив	1
		Архив	1
		Титулярно-геодезичний інститут	
		2023 р.	
		м. Київ	

ПЛАН земельних ділянок, право власності на які посвідчено до 2004 року



Висунуті земельні ділянки, право власності на які посвідчено до 2004 року та відомості про які не внесені до Державного земельного кадастру

ТАБЛИЦЯ опису назв будівель та споруд

№	назва об'єкта
1	Адміністративний корпус
2	Блок допоміжних приміщень
3	Автооб'їзди: Боки
4	Квітальня
5	Механічна майстерня головного корпусу
6	Тепловою діля
7	Головний корпус
8	Арочний склад
9	Навіс автостоянки
10	Лінійна естакада
11	Фабрична естакада
12	Діалізна електростанція
13	Трансформаторна підстанція
14	Насосна станція протипожежного водопостачання
15	Складський
16	Очистні споруди
17	Промізна №1
18	Промізна
19	Овоче-овочевий
20	Вбиральня
21	Алтанка
22	Естакада
23	Покровний захват
24	Автооб'їзди: асф
25	Торговий павільйон - операторна
26	Резервуарна установка
27	Склад для зберігання вантажів
28	Відкрита територіальна база
29	Два резервуарні (надрізне сталеві)
30	Пункт зливу залізничних цистерн
31	Естакада для огляду залізничних цистерн
32	Компресорна установка
33	Технологічний пост зливу - наливу ЗВГ
34	Діалізна підстанція
35	Колонка для відпуску пального
36	Навіси над площаванням моноблоку модульного для заправки автомобілів
37	Побутовий будиночок для охорони
38	Очистні споруди побутові
39	Побутовий вагончик - операторна
40	Резервуарна установка
41	Навістка компресора

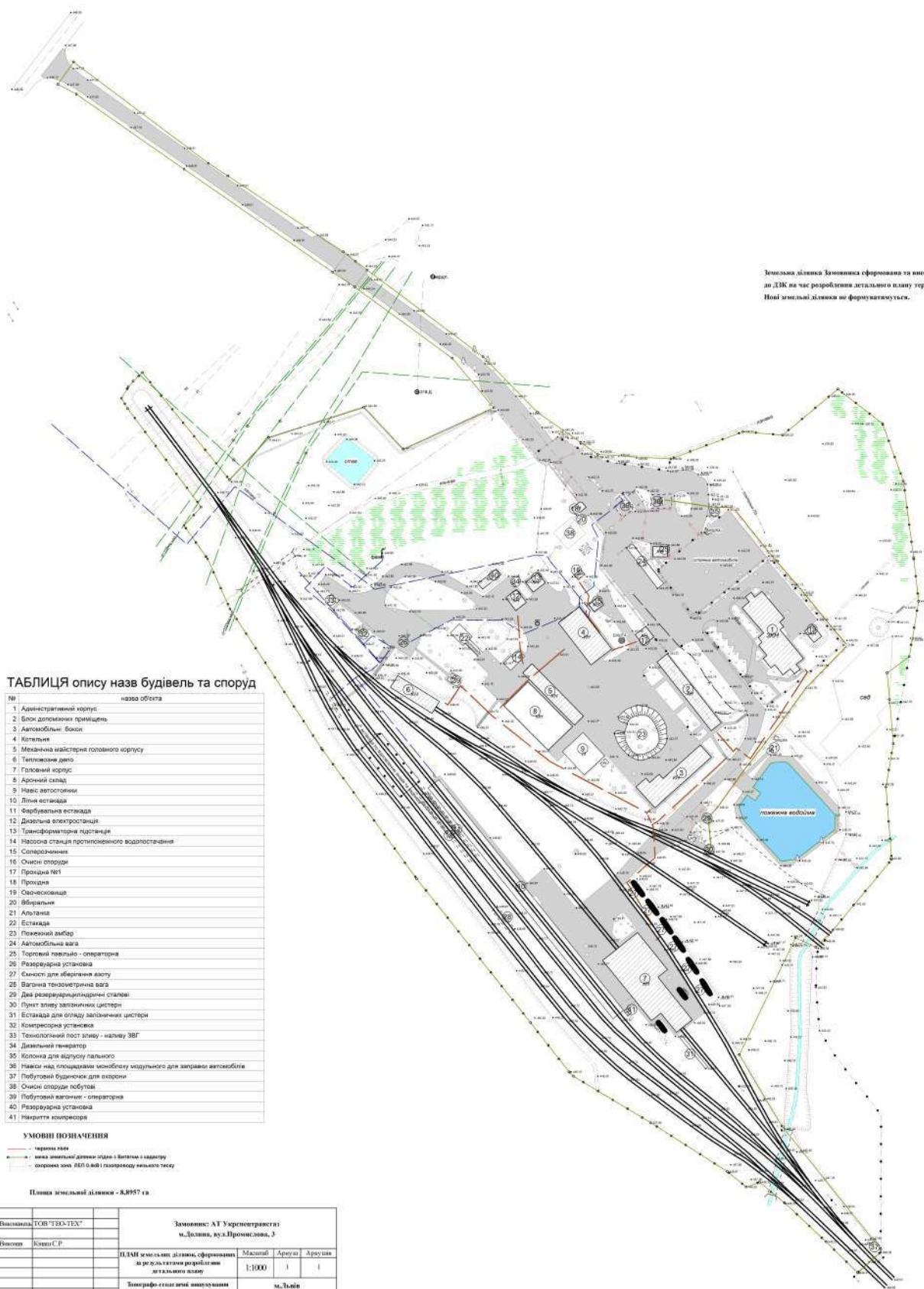
УМОВИ ПОЗНАЧЕННЯ

- червона лінія
- жовта земельні ділянки, права власності на які посвідчено до 2004 року
- сіра зона ДЗП 0,5/1/1 газопроводу низького тиску

Площа земельної ділянки - 8,8957 га

Виконавець	ТОВ "ТВО-ТЕХ"	Замовник:	АТ "Укрспетртрансгаз"
Виконавчий директор	Юлія С. Р.	М. Деліва, вул. Промислова, 3	
		П'ЯМІ земельні ділянки, право власності на які посвідчено до 2004 року	Масштаб: 1:1000
		Топографічно-геодезичні вимірювання 2023 р.	Архив: 1 Архив: 1
			м. Київ

ПЛАН земельних ділянок, сформованих за результатами розроблення детального плану



Земельні ділянки Земельника сформовані та внесені до ДІК на час розроблення детального плану території. Нові земельні ділянки не формуються.

ТАБЛИЦЯ опису назв будівель та споруд

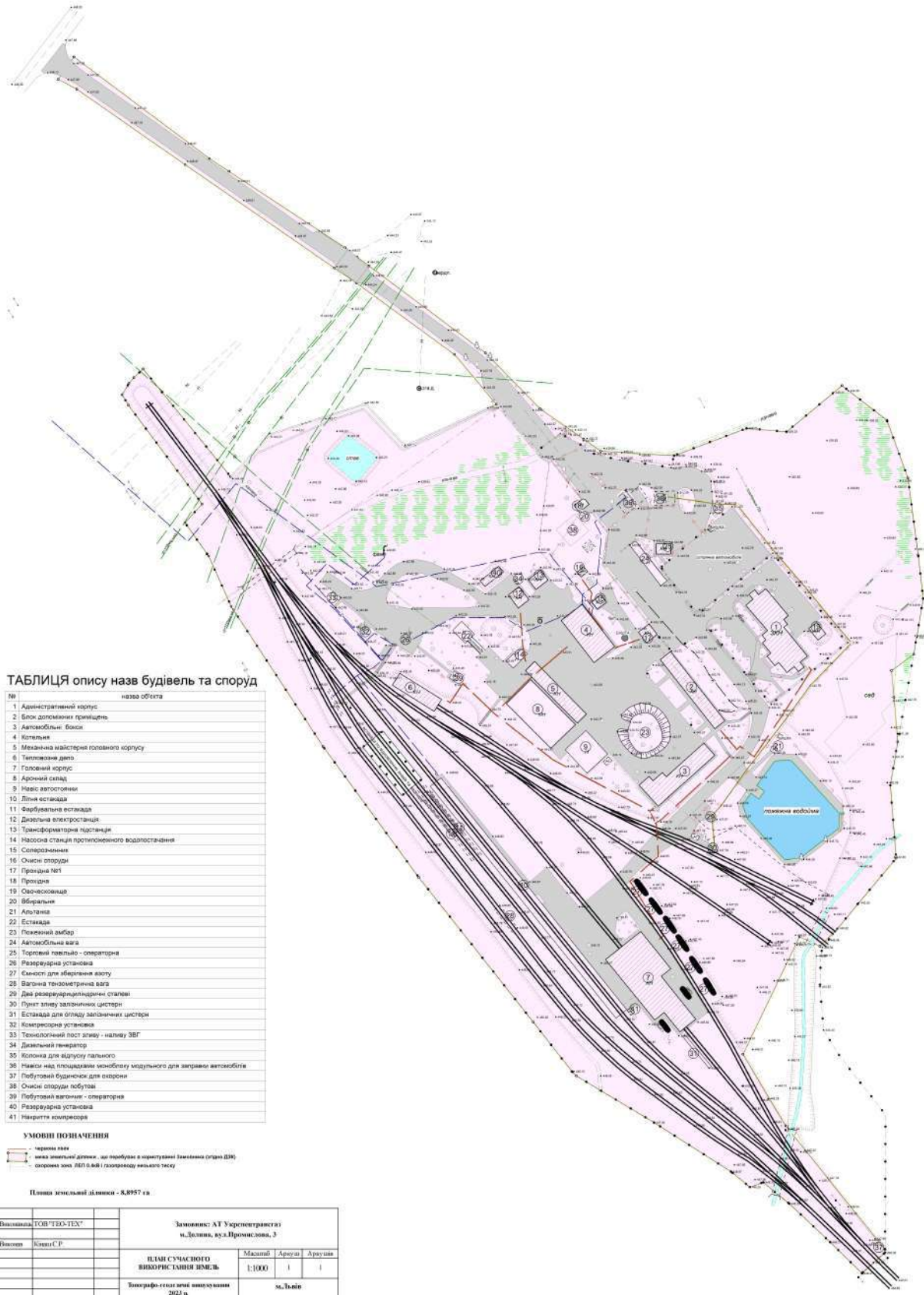
№	назва об'єкта
1	Адміністративний корпус
2	Блок допоміжних приміщень
3	Автозбірки: Бокси
4	Квітльня
5	Механічна майстерня головного корпусу
6	Теплова мережа
7	Головний корпус
8	Арочний скляд
9	Навіс автостоянки
10	Лінійна естакада
11	Фабрична естакада
12	Дизельна електростанція
13	Трансформаторна підстанція
14	Насосна станція протипожежного водопостачання
15	Складський приміщення
16	Очистні споруди
17	Прокладка Net
18	Прокладка
19	Основоукладання
20	Вибірники
21	Алтанка
22	Естакада
23	Покриття вибор
24	Автозбірна асфальт
25	Торговий павільйон - операторна
26	Резервуарна установка
27	Склад для зберігання вантажів
28	Відкрита торговельно-сервісна асфальт
29	Два резервуарні надземні сталеві
30	Пункт зливу залізничних цистерн
31	Естакада для огляду залізничних цистерн
32	Компресорна установка
33	Технологічний пост зливу - наливу ЗВГ
34	Детальний ландшафт
35	Колона для відпуску пального
36	Навіси над площаками моноблоку модульного для заправки автомобілів
37	Побутовий будинок для охорони
38	Очистні споруди побутові
39	Побутовий вагончик - операторна
40	Резервуарна установка
41	Навістка компресора

УМОВНІ ПОВИЩЕННЯ
 - червона лінія - межа земельної ділянки (об'єкт 1) (власник - інвестор)
 - чорна лінія - межа земельної ділянки (об'єкт 2) (власник - інвестор)
 - синя лінія - межа земельної ділянки (об'єкт 3) (власник - інвестор)

Площа земельної ділянки - 8,8957 га

Висновком	ТОВ "ТЕО-ТЕХ"	Замовник: АТ Українтрансгаз м.Долізна, вул.Вроцислав, 3	Масштаб	Архив	Архив
Висновком	Юлія С.Р.	ПЛАН земельних ділянок, сформованих за результатами розроблення детального плану	1:1000	1	1
		Типографія: с.Солоха, вул.Володимирська, 2023 р.		м.Київ	

ПЛАН СУЧАСНОГО ВИКОРИСТАННЯ ЗЕМЕЛЬ



ТАБЛИЦЯ опису назв будівель та споруд

№	назва об'єкта
1	Адміністративний корпус
2	Блок допоміжних приміщень
3	Автозбірна: Бокси
4	Котельня
5	Механічна майстерня головного корпусу
6	Тепловоде диво
7	Головний корпус
8	Арочний скляд
9	Навіс аеростанції
10	Ліній естакада
11	Фабрична естакада
12	Діалічна електростанція
13	Трансформаторна підстанція
14	Насосна станція протипожежного водопостачання
15	Складовий
16	Очистні споруди
17	Промізна №1
18	Промізна
19	Овоче-овочевий
20	Вибірляк
21	Алтан
22	Естакада
23	Повітряний вибір
24	Автозбірна асф
25	Торговий павільйон - оператора
26	Резервуарна установка
27	Склад для зберігання азоту
28	Варна протипожежна вага
29	Два резервуари (надрізані сталеві)
30	Пункт зливу залізничних цистерн
31	Естакада для огиуду залізничних цистерн
32	Компресорна установка
33	Технологічний пост зливу - наліву ЗВГ
34	Діалічний павільйон
35	Колонка для відпуску пального
36	Навіс над площаванням моноблоку модульного для заправки автомобіля
37	Побутовий будиночок для охорони
38	Очистні споруди побутові
39	Побутовий вагончик - операторна
40	Резервуарна установка
41	Навіс для компресора

УМОВИ ПОВИЩЕННЯ
 - червона лінія - межа земельної ділянки, що перебуває в оперативному управлінні (зігдово ДЗР)
 - чорна лінія - межа земельної ділянки, що перебуває в оперативному управлінні (зігдово ДЗР)
 - пунктирна лінія - межа земельної ділянки, що перебуває в оперативному управлінні (зігдово ДЗР)

Площа земельної ділянки - 8,8957 га

Виконавець	ТОВ "ТЕО-ТЕХ"	Замовник:	АТ "Укрспетртрансгаз"
Місцевість	Київська С.Р.	адреса:	м.Долга, вул.Промісна, 3
Масштаб	1:1000	Архитектор	Архитектор
Типографія	с.Табі	Дата	2023 р.