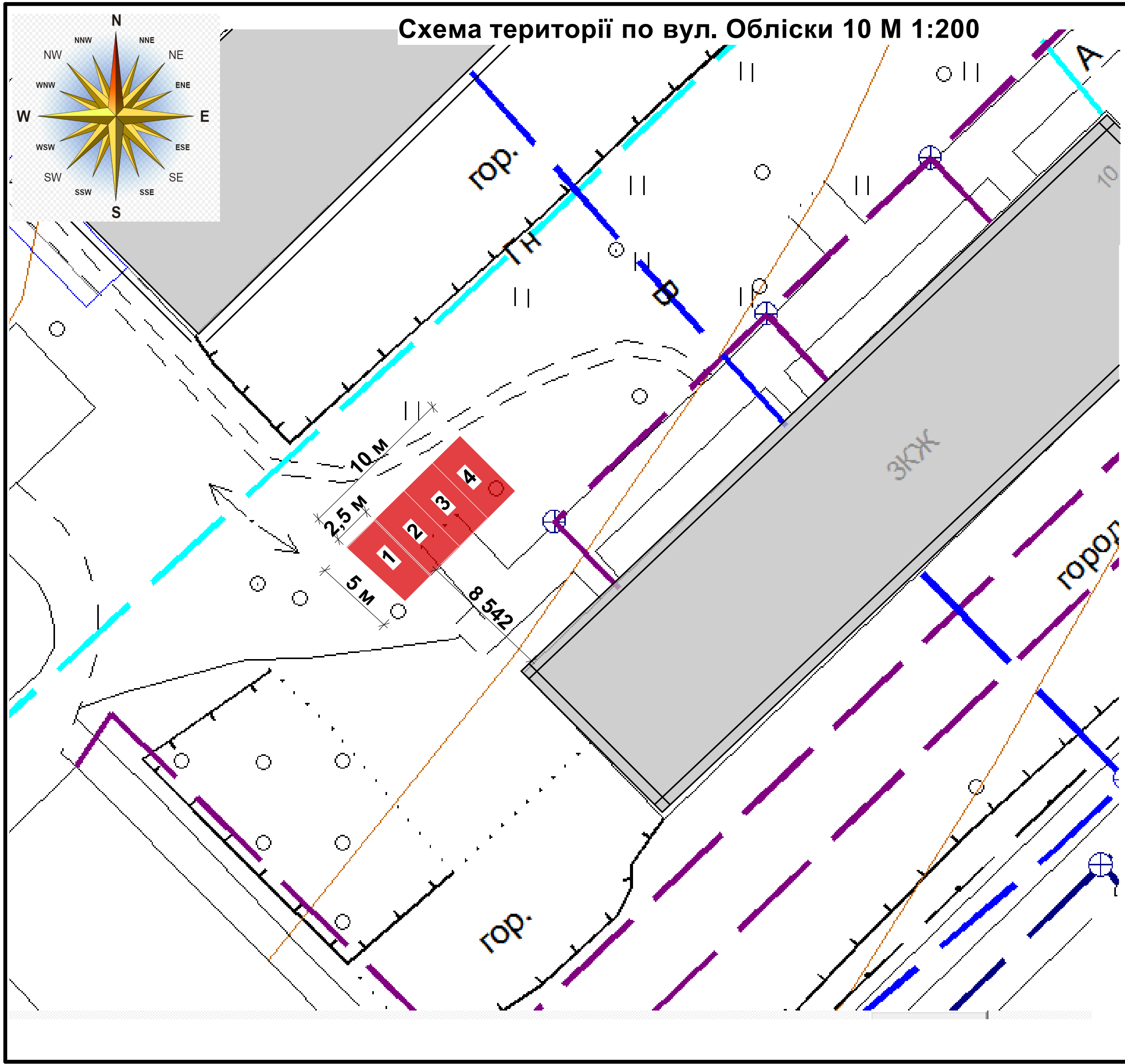
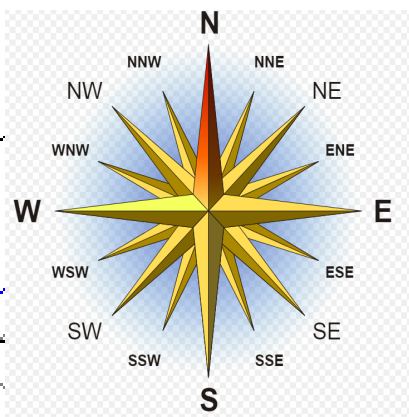







Схема території по вул. Обліски 10 М 1:200



Умовні позначення

-  проєктоване мощення
-  жилі багатоквартирні будинки
-  охорона зона мережі самопливної каналізації
-  охорона зона мережі водопроводу
-  охорона зона мережі газопроводу

ПОГОДЖЕННЯ :